

FICHA DE ANÁLISIS DE PREFACTIBILIDAD DE OBRA PÚBLICA

FECHA DE LA INSPECCIÓN: 6/26/2024
 Nro. TRÁMITE SITRA: GADDMQ-AZQ-RD-2024-0829-E



1. INFORMACIÓN BÁSICA

1.1 Administración Zonal:	Administración Zonal Quitumbe	1.2 Parroquia	LA ECUATORIANA
1.3 Zona Metropolitana (según IRM referencial):	QUITUMBE	1.4 Barrio/sector/cabildo/comuna :	NUEVOS HORIZONTES DEL SUR
1.5 N° Predio Intervención (referencial):	185144	1.6 Ubicación:	NUEVOS HORIZONTES DEL SUR
1.7 Afectaciones/Protecciones:	SI NO X	1.8 Uso de Suelo:	RU3 - Residencial

1.9 Punto de Georeferencia: Coordenadas TMQ

X : 9965165.8811	Y : 492194.7659	(Inicio del Proyecto)	X : 9965224.1803	Y : 9965224.1803	(Fin del Proyecto)
X : 9965165.8811	Y : 492194.7659	(Inicio del Proyecto)	X : 9965224.1803	Y : 492069.7174	(Fin del Proyecto)

2. REQUERIMIENTO

2.1 Tipo de Requerimiento:	Espacio Público	X	Vialidad	Infraestructura
2.2 Nombre del requerimiento:	INTERVENCION VIAL, CALLE S47-A, DESDE OE10, HASTA OE10C, BARRIO NUEVOS HORIZONTES DEL SUR, PARROQUIA LA ECUATORIANA			2.3 ID Via: VIA LOCAL
Desde:	OE10			
Hasta:	OE10C			

3. ANÁLISIS DE CONDICIONANTES

3.1 Propiedad Municipal:	N/A	SI	X	No	3.2 Trazado vial (APROBADO)	N/A	SI	X	NO
3.3 Afectaciones:	N/A	SI	No	X	3.4 Red Eléctrica:	N/A	SI	X	NO
3.5 Barrio Regularizado:	N/A	SI	X	No	3.6 Porcentaje de consolidación:	80			

Observaciones:

Observaciones:

3.7 Alcantarillado:	S	I	X	N	O
---------------------	---	---	---	---	---

3.8 Agua Potable	SI	X	N	O
------------------	----	---	---	---

Observaciones:

Observaciones:

3.9 Interferencia con MetroQ:	S	I	N	O	X
-------------------------------	---	---	---	---	---

3.10 Uso de Suelo	Comercial	Residencial	X
-------------------	-----------	-------------	---

En el sector no existe influencia directa del MetroQ

Residencial/Comercial

5. ANÁLISIS TÉCNICO

5.1 Aspectos Físicos

5.1.1 Sitio de Intervención :	INTERVENCION VIAL	5.1.2 Estado del sitio de Intervención:	Buena	Regular	X	Mala
5.1.3 Longitud / Ancho :	135m 6.59m	5.1.5 Capa de Rodadura :	TIERRA			
5.1.4 Área (m2) :	m2	NO FACTIBLE				
5.1.6 Detalles y alcance de la intervención :						

5.2 ANÁLISIS ECONÓMICO

5.3 Aspectos Presupuestarios

5.3.1 *Costo Referencial de la intervención:	USD:	\$ 40050	SIN INCLUIR IVA
--	------	----------	-----------------

*Valores referenciales basados en los análisis de precios unitarios (APUS) elaborados por la Empresa Pública Metropolitana de Movilidad y Obras Públicas-EPMMOP

6. ANÁLISIS JURÍDICO



PREFACTIBLE: Cuenta con la documentación y el Plano Aprobado

7. ANÁLISIS SOCIAL

8. FOTOGRAFÍAS



Fotografía 1

Fotografía 2



Fotografía 3

Fotografía 4



9. CROQUIS



10. RECOMENDACIONES

NO ES FACTIBLE TÉCNICAMENTE PORQUE NO SE ADJUNTA TRAZADO VIAL APROBADO.

11. PREFACTIBILIDAD (MARQUE CON UNA X)

11.1 Factible: 11.2 No Factible: X

12. REFERENCIAS DEL SOLICITANTE

12.1 Nombre:	Sonia Taípe
12.2 Teléfono de contacto:	994310704
12.3 Dirección:	Nuevos Horizontes del Sur
12.4 Barrio en el que vive:	Nuevos Horizontes del Sur

Elaborado por:		Revisado por:		Revisado por:	
F:		F:		F:	
Jhon Aguirre		Ana Dean Criollo		Mgs Antonia Arrobo	
TÉCNICO/A UNIDAD DE OBRA PÚBLICA		DIRECTOR/A HÁBITAT Y OBRAS PÚBLICAS		DIRECTOR/A ADMINISTRATIVA FINANCIERA	
Revisado por:		Revisado por:		Revisado por:	
F:		F:		F:	
Dra. Jenny Romo		Lic. Sara Tashiguano		Lic. Fabián Ramirez	
DIRECTOR/A ASESORÍA JURÍDICA		DIRECTOR/A PARTICIPACIÓN CIUDADANA		DIRECTOR/A DESARROLLO SOCIAL Y ECONÓMICO	
Aprobado por:		Aprobado por:		Aprobado por:	
		F:			
		Lic. Maria Hernandez			
		ADMINISTRADOR/A ZONAL			