

FICHA DE ANÁLISIS DE PREFACTIBILIDAD DE OBRA PÚBLICA

FECHA DE LA INSPECCIÓN:	6/25/2024			
Nro. TRÁMITE SITRA:	GADDMQ-AZQ-RD-2024-0988-E			

1. INFORMACIÓN BÁSICA

1.1 Administración Zonal:	Administración Zonal Quitumbe	1.2 Parroquia:	LA ECUATORIANA
1.3 Zona Metropolitana (según IRM referencial):	QUITUMBE	1.4 Barrio/sector/cabildo/comuna:	ESPEJO
1.5 N° Predio Intervención (referencial):	5058404	1.6 Ubicación:	ESPEJO
1.7 Afectaciones/Protecciones:	SI <input type="checkbox"/> NO <input checked="" type="checkbox"/>	1.8 Uso de Suelo:	RU3 - Residencial

1.9 Punto de Georeferencia: Coordenadas TMQ

X : 9966905.2169	Y : 491735.4961	(Inicio del Proyecto)	X : 9966782.4228	Y : 9966782.4228	(Fin del Proyecto)
X : 9966905.2169	Y : 491735.4961	(Inicio del Proyecto)	X : 9966782.4228	Y : 491496.6927	(Fin del Proyecto)

2. REQUERIMIENTO

2.1 Tipo de Requerimiento:	Espacio Público <input checked="" type="checkbox"/>	Vialidad <input type="checkbox"/>	Infraestructura <input type="checkbox"/>
2.2 Nombre del requerimiento:	INTERVENCIÓN VIAL, CALLE CRUZ LOMA (S42D), DESDE CALLE M, HASTA CURVA DE RETORNO, BARRIO ESPEJO, PARROQUIA LA ECUATORIANA		
2.3 ID Vía:	VIA LOCAL		
Desde:	CALLE M		
Hasta:	CURVA DE RETORNO		

3. ANÁLISIS DE CONDICIONANTES

3.1 Propiedad Municipal:	N/A	SI	X	NO		3.2 Trazado vial (APROBADO)	N/A	SI		NO	X
3.3 Afectaciones:	N/A	SI		NO	X	3.4 Red Eléctrica:	N/A	SI	X	NO	
3.5 Barrio Regularizado:	N/A	SI	X	NO		3.6 Porcentaje de consolidación:	20				

Observaciones:

Observaciones:

3.7 Alcantarillado:	S	I	X	N	O
---------------------	---	---	---	---	---

3.8 Agua Potable	SI	X	N	O
------------------	----	---	---	---

Observaciones:

Observaciones:

3.9 Interferencia con MetroQ:	S	I	N	O	X
-------------------------------	---	---	---	---	---

3.10 Uso de Suelo	Comercial	Residencial	X
-------------------	-----------	-------------	---

En el sector no existe influencia directa del MetroQ

Residencial/Comercial

5. ANÁLISIS TÉCNICO

5.1 Aspectos Físicos

5.1.1 Sitio de Intervención:	INTERVENCIÓN VIAL				5.1.2 Estado del sitio de Intervención:	Buena	Regular	X	Mala
5.1.3 Longitud / Ancho:	657m	3.2m			5.1.5 Capa de Rodadura:	TIERRA			
5.1.4 Área (m2):	m2				NO FACTIBLE				
5.1.6 Detalles y alcance de la intervención:									

5.2 ANÁLISIS ECONÓMICO

5.3 Aspectos Presupuestarios

5.3.1 *Costo Referencial de la intervención:	USD:	\$ 94500	SIN INCLUIR IVA
--	------	----------	-----------------

\*Valores referenciales basados en los análisis de precios unitarios (APUS) elaborados por la Empresa Pública Metropolitana de Movilidad y Obras Públicas-EPMMOP

6. ANÁLISIS JURÍDICO



PREFACTIBLE: Cuenta con la aprobación del trazado vial de la calle Cruz Loma.

7. ANÁLISIS SOCIAL

8. FOTOGRAFÍAS



Fotografía 1

Fotografía 2




Fotografía 3

Fotografía 4



9. CROQUIS



10. RECOMENDACIONES

NO ES FACTIBLE TÉCNICAMENTE PORQUE NO SE ADJUNTA TRAZADO VIAL APROBADO.

11. PREFACTIBILIDAD (MARQUE CON UNA X)

11.1 Factible:  11.2 No Factible:  X

12. REFERENCIAS DEL SOLICITANTE

12.1 Nombre: Paola Montalvo  
 12.2 Teléfono de contacto: 987769223  
 12.3 Dirección: Espejo  
 12.4 Barrio en el que vive: Espejo

Elaborado por:		Revisado por:		Revisado por:	
F:		F:		F:	
Jhon Aguirre TÉCNICO/A UNIDAD DE OBRA PÚBLICA		Arq Dean Criollo DIRECTOR/A HÁBITAT Y OBRAS PÚBLICAS		Mgs Antonia Arrobo DIRECTOR/A ADMINISTRATIVA FINANCIERA	
Revisado por:		Revisado por:		Revisado por:	
F:		F:		F:	
Dra. Jenny Romo DIRECTOR/A ASESORÍA JURÍDICA		Lic. Sara Tashiguano DIRECTOR/A PARTICIPACIÓN CIUDADANA		Lic. Fabián Ramirez DIRECTOR/A DESARROLLO SOCIAL Y ECONÓMICO	
		Aprobado por:			
		F:			
		Lic. Maria Hernandez ADMINISTRADOR/A ZONAL			