

FICHA DE ANÁLISIS DE PREFACTIBILIDAD DE OBRA PÚBLICA

FECHA DE LA INSPECCIÓN:	26 de Junio de 2024
Nro. TRÁMITE SITRA:	GADDMQ-AZMS-DZAF-UZA-2024-0716-E

Presupuestos
Participativos
2024

Administración Zonal
Manuela Sáenz



1. INFORMACIÓN BÁSICA

1.1 Administración Zonal:	ADMINISTRACIÓN ZONLA MANUELA SAENZ	1.2 Parroquia	PUENGASI
1.3 Zona Metropolitana (según IRM referencial):	MANUELA SAENZ	1.4 Barrio/sector/cabildo/comuna:	OBRERO INDEPENDIENTE 2
1.5 N° Predio Intervención (referencial):	329948	1.6 Ubicación:	JULIAN MORENO Y PRUDENCIO SALAZAR
1.7 Afectaciones/Protecciones:	SI <input type="checkbox"/> NO <input checked="" type="checkbox"/>	1.8 Uso de Suelo:	Residencial urbano de media densidad - 3

1.9 Punto de Georreferencia: Coordenadas TMQ

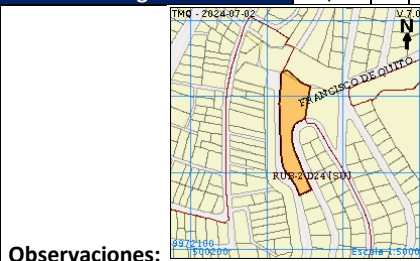
X: 778591	Y: 9972182	(Inicio del Proyecto)	X: 778628	Y: 9972182	(Fin del Proyecto)
X: 778611	Y: 9972257	(Inicio del Proyecto)	X: 778613	Y: 9972175	(Fin del Proyecto)

2. REQUERIMIENTO

2.1 Tipo de Requerimiento:	x	Espacio Público	Vialidad	Infraestructura	
2.2 Nombre del requerimiento:	INTERVENCION ESPACIO PUBLICO DEL PREDIO MUNICIPAL 329948, BARRIO OBRERO INDEPENDIENTE 2, PARROQUÍA PUENGASÍ			2.3 ID Via:	N/A
Desde:	N/A				
Hasta:	N/A				

3. ANÁLISIS DE CONDICIONANTES

3.1 Propiedad Municipal:	N/A	SI	x	NO	3.2 Trazado vial (APROBADO)	N/A	SI	x	NO
3.3 Afectaciones:	N/A	SI	NO	x	3.4 Red Eléctrica:	N/A	SI	x	NO
3.5 Barrio Regularizado:	N/A	SI	x	NO	3.6 Porcentaje de consolidación:	%			




Observaciones:




Observaciones:

3.7 Alcantarillado:	SI	x	NO	3.8 Agua Potable	SI	x	NO
---------------------	----	---	----	------------------	----	---	----



Observaciones:



Observaciones:

3.9 Interferencia con MetroQ:	SI	NO	x	3.10 Uso de Suelo	Comercial	Residencial	x
En el sector no existe influencia directa del MetroQ				Residencial/Comercial			

5. ANÁLISIS TÉCNICO

5.1 Aspectos Físicos

5.1.1 Sitio de Intervención :	ESPACIO PÚBLICO		5.1.2 Estado del sitio de Intervención:	Bueno	x	Regular	Malo
5.1.3 Longitud / Ancho :	76m	18m	5.1.5 Capa de Rodadura :	SUELO NATURAL			
5.1.4 Área (m2) :	1368m2		Intervención en predio municipal, construcción de espacios verdes con jardineras, camineras, gradas de acceso, bardas de protección, pasamanos, acera, estabilización de talud y sillas.				
5.1.6 Detalles y alcance de la intervención :							

5.2 ANÁLISIS ECONÓMICO

0

5.3 Aspectos Presupuestarios

5.3.1 *Costo Referencial de la intervención:	USD:	\$ 31000	SIN INCLUIR IVA
--	------	----------	-----------------

*Valores referenciales basados en los análisis de precios unitarios (APUS) elaborados por la Empresa Pública Metropolitana de Movilidad y Obras Públicas-EPMMOP

6. ANÁLIS JURÍDICO

SIN INFORMACIÓN TECNICA SUFICIENTE PARA DETERMINAR AFECTACIONES

7. ANÁLIS SOCIAL

Esta inserto en la normativa de la OM 038, contribuye al cumplimiento del PMDOT, y contribuye al mejoramiento de las condiciones de vida del sector

8. FOTOGRAFÍAS

Fotografía 1



Fotografía 2



Fotografía 3



Fotografía 4



9. CROQUIS



10. RECOMENDACIONES

La intervencion es factible ya que su estado no es el óptimo y cuenta con los servicios básicos.

11. PREFACTIBILIDAD (MARQUE CON UNA X)

11.1 Factible:

11.2 No Factible

12. REFERENCIAS DEL SOLICITANTE

12.1 Nombre:

TANIA INCA

12.2 Teléfono de contacto:

979167174

12.3 Dirección:

Obrero Independiente 2

12.4 Barrio en el que vive:

Obrero Independiente 2

Elaborado por:

Revisado por:

Revisado por:

F:

F:

F:

Ing. Israel Benitez Soxo

Ing. Alex Bonilla

Ing. Santiago Chavez

TÉCNICO/A UNIDAD DE OBRA PÚBLICA

DIRECTOR HÁBITAT Y OBRAS PÚBLICAS

DIRECTOR ADMINISTRATIVA FINANCIERA

Revisado por:

Revisado por:

Revisado por:

F:

F:

F:

Abg. Byron Cueva

Mgs. Roberto Carpio

Sr. Luis Robles

DIRECTOR ASESORÍA JURÍDICA

DIRECTOR PARTICIPACIÓN CIUDADANA

DIRECTOR DESARROLLO SOCIAL Y ECONÓMICO

Aprobado por:

F:

Mgs. Alejandro Ortiz

ADMINISTRADOR ZONAL