

FICHA DE ANÁLISIS DE PREFACTIBILIDAD DE OBRA PÚBLICA

FECHA DE LA INSPECCIÓN:	6/26/2024		Secretaria General de Coordinación Territorial, Gobernabilidad y Participación	
Nro. TRÁMITE SITRA:	GADDMQ-AZQ-2024-1639-R			

1. INFORMACIÓN BÁSICA

1.1 Administración Zonal:	Administración Zonal Quitumbe	1.2 Parroquia:	CHILLOGALLO
1.3 Zona Metropolitana (según IRM referencial):	QUITUMBE	1.4 Barrio/sector/cabildo/comuna :	ASOCIACIÓN POR UN FUTURO MEJOR 9 DE DICIEMBRE
1.5 N° Predio Intervención (referencial):		1.6 Ubicación:	ASOCIACIÓN POR UN FUTURO MEJOR 9 DE DICIEMBRE
1.7 Afectaciones/Protecciones:	SI <input type="checkbox"/> NO <input type="checkbox"/>	1.8 Uso de Suelo:	RU3 - Residencial

1.9 Punto de Georeferencia: Coordenadas TMQ

X :	Y :	(Inicio del Proyecto)	X :	Y :	(Fin del Proyecto)
X :	Y :	(Inicio del Proyecto)	X :	Y :	(Fin del Proyecto)

2. REQUERIMIENTO

2.1 Tipo de Requerimiento:	<input checked="" type="checkbox"/> Espacio Público	<input type="checkbox"/> Vialidad	<input type="checkbox"/> Infraestructura
2.2 Nombre del requerimiento:	READECUACIÓN DEL ÁREA VERDE - CONSTRUCCIÓN DE MUROS DE CONTENCIÓN		2.3 ID Via: VIA LOCAL
Desde:			
Hasta:			

3. ANÁLISIS DE CONDICIONANTES

3.1 Propiedad Municipal:	N/A	<input type="checkbox"/> SI	<input checked="" type="checkbox"/> X	<input type="checkbox"/> No	3.2 Trazado vial (APROBADO)	N/A	<input type="checkbox"/> SI	<input type="checkbox"/> NO
3.3 Afectaciones:	N/A	<input type="checkbox"/> SI	<input type="checkbox"/> No	3.4 Red Eléctrica:	N/A	<input type="checkbox"/> SI	<input type="checkbox"/> NO	
3.5 Barrio Regularizado:	N/A	<input type="checkbox"/> SI	<input type="checkbox"/> No	3.6 Porcentaje de consolidación:		<input type="checkbox"/> SI	<input type="checkbox"/> NO	

Observaciones:

Observaciones:

3.7 Alcantarillado: SI NO

3.8 Agua Potable: SI NO

Observaciones:

Observaciones:

3.9 Interferencia con MetroQ: SI NO X

3.10 Uso de Suelo: Comercial Residencial

En el sector no existe influencia directa del MetroQ

Residencial/Comercial

5. ANÁLISIS TÉCNICO

5.1 Aspectos Físicos

5.1.1 Sitio de Intervención :	COMUNAL	5.1.2 Estado del sitio de Intervención:	Buena	Regular	<input checked="" type="checkbox"/> X	Mala
5.1.3 Longitud / Ancho :	m	m				
5.1.4 Área (m2) :	m2		5.1.5 Capa de Rodadura :	NO FACTIBLE		
5.1.6 Detalles y alcance de la intervención :						

5.2 ANÁLISIS ECONÓMICO

5.3 Aspectos Presupuestarios

5.3.1 *Costo Referencial de la intervención:	USD:	\$ 0	SIN INCLUIR IVA
--	------	------	-----------------

*Valores referenciales basados en los análisis de precios unitarios (APUS) elaborados por la Empresa Pública Metropolitana de Movilidad y Obras Públicas-EPMMOP

6. ANÁLISIS JURÍDICO

FACTIBLE: Cuenta con la documentación.


7. ANÁLISIS SOCIAL

Beneficiar a la comunidad con obra pública, para mejorar la calidad de vida de los habitantes del barrio.


8. FOTOGRAFÍAS

Fotografía 1



Fotografía 2




Fotografía 3



Fotografía 4



9. CROQUIS



10. RECOMENDACIONES

NO ES FACTIBLE TÉCNICAMENTE (ES INDISPENSABLE EL ESTUDIO GEOTÉCNICO "ESTUDIO DE SUELOS", ESTUDIO Y DISEÑO DE MURO DE CONTENCIÓN CON EL OBJETIVO DE BRINDAR ESTABILIDAD, SEGURIDAD PARA LOS USUARIOS Y ESTRUCTURAS).

11. PREFACTIBILIDAD (MARQUE CON UNA X)

11.1 Factible: 11.2 No Factible:

12. REFERENCIAS DEL SOLICITANTE

12.1 Nombre:	Juan Ullauri
12.2 Teléfono de contacto:	0984633218
12.3 Dirección:	ASOCIACIÓN POR UN FUTURO MEJOR 9 DE DICIEMBRE
12.4 Barrio en el que vive:	ASOCIACIÓN POR UN FUTURO MEJOR 9 DE DICIEMBRE

Elaborado por:		Revisado por:		Revisado por:	
F:		F:		F:	
	ING. JONATHAN BRITO TÉCNICO/A UNIDAD DE OBRA PÚBLICA		ARQ. DEAN CRIOLO DIRECTOR/A HÁBITAT Y OBRAS PÚBLICAS		MGS. ANTONIA ARROBO DIRECTOR/A ADMINISTRATIVA FINANCIERA
Revisado por:		Revisado por:		Revisado por:	
F:		F:		F:	
	DRA. JENNY ROMO DIRECTOR/A ASESORÍA JURÍDICA		LCDA. SARA TASHIGUANO DIRECTOR/A PARTICIPACIÓN CIUDADANA		LCDO. FABIAN RAMIREZ DIRECTOR/A DESARROLLO SOCIAL Y ECONÓMICO
Aprobado por:					
	F:				
		LCDA. MARIA DE LOS ANGELES HERNANDEZ ADMINISTRADOR/A ZONAL			