

FICHA DE ANÁLISIS DE PREFACTIBILIDAD DE OBRA PÚBLICA

FECHA DE LA INSPECCIÓN:	6/26/2024	  
Nro. TRÁMITE SITRA:	GADDMQ-AZQ-2024-1741-R	

1. INFORMACIÓN BÁSICA

1.1 Administración Zonal:	Administración Zonal Quitumbe	1.2 Parroquia	CHILLOGALLO
1.3 Zona Metropolitana (según IRM referencial):	QUITUMBE	1.4 Barrio/sector/cabildo/comuna :	SANTA CLARA 3
1.5 N° Predio Intervención (referencial):		1.6 Ubicación:	SANTA CLARA 3
1.7 Afectaciones/Protecciones:	SI <input type="checkbox"/> NO <input type="checkbox"/>	1.8 Uso de Suelo:	RU3 - Residencial
1.9 Punto de Georeferencia: Coordenadas TMQ			
X :	Y :	(Inicio del Proyecto) X :	Y : (Fin del Proyecto)
X :	Y :	(Inicio del Proyecto) X :	Y : (Fin del Proyecto)

2. REQUERIMIENTO

2.1 Tipo de Requerimiento:	Espacio Público <input checked="" type="checkbox"/> Vialidad <input type="checkbox"/> Infraestructura <input type="checkbox"/>
2.2 Nombre del requerimiento:	ADOQUINADO CALLE 7
Desde:	
Hasta:	
2.3 ID Vía:	VIA LOCAL

3. ANÁLISIS DE CONDICIONANTES

3.1 Propiedad Municipal:	N/A	SI	NO	3.2 Trazado vial (APROBADO)	N/A	SI	NO
3.3 Afectaciones:	N/A	SI	NO	3.4 Red Eléctrica:	N/A	SI	NO
3.5 Barrio Regularizado:	N/A	SI	NO	3.6 Porcentaje de consolidación:			

Observaciones:

Observaciones:

3.7 Alcantarillado:	SI <input type="checkbox"/> NO <input type="checkbox"/>	3.8 Agua Potable	SI <input type="checkbox"/> NO <input type="checkbox"/>
---------------------	---	------------------	---

Observaciones:

Observaciones:

3.9 Interferencia con MetroQ:	SI <input type="checkbox"/> NO <input type="checkbox"/> X <input checked="" type="checkbox"/>	3.10 Uso de Suelo	Comercial <input type="checkbox"/> Residencial <input type="checkbox"/>
En el sector no existe influencia directa del MetroQ		Residencial/Comercial	

5. ANÁLISIS TÉCNICO

5.1 Aspectos Físicos

5.1.1 Sitio de Intervención :	VIAL	5.1.2 Estado del sitio de Intervención:	Buena <input type="checkbox"/> Regular <input type="checkbox"/> X <input checked="" type="checkbox"/> Malo <input type="checkbox"/>
5.1.3 Longitud / Ancho :	m m	5.1.5 Capa de Rodadura :	TIERRA
5.1.4 Área (m2) :	m2	5.1.6 Detalles y alcance de la intervención :	NO FACTIBLE

5.2 ANÁLISIS ECONÓMICO

5.3 Aspectos Presupuestarios

5.3.1 *Costo Referencial de la intervención:	USD:	\$ 0	SIN INCLUIR IVA
--	------	------	-----------------

*Valores referenciales basados en los análisis de precios unitarios (APUS) elaborados por la Empresa Pública Metropolitana de Movilidad y Obras Públicas-EPMMOP

6. ANÁLISIS JURÍDICO

FACTIBLE: Cuenta con el Plano Aprobado


7. ANÁLISIS SOCIAL

Beneficiar a la comunidad con obra pública, para mejorar la calidad de vida de los habitantes del barrio.


8. FOTOGRAFÍAS

Fotografía 1



Fotografía 2




Fotografía 3



Fotografía 4



9. CROQUIS



10. RECOMENDACIONES

NO ES FACTIBLE TÉCNICAMENTE (ES NECESARIO LA CONSTRUCCIÓN DE MURO DE CONTENCIÓN EN PREDIOS PRIVADOS PARA COMPLETAR LA SECCIÓN TRANSVERSAL DE LA VIA).

11. PREFACTIBILIDAD (MARQUE CON UNA X)

11.1 Factible: 11.2 No Factible:

12. REFERENCIAS DEL SOLICITANTE

12.1 Nombre:	Jose Barros
12.2 Teléfono de contacto:	0983742422
12.3 Dirección:	SANTA CLARA 3
12.4 Barrio en el que vive:	SANTA CLARA 3

Elaborado por:		Revisado por:		Revisado por:	
F:		F:		F:	
	ING. JONATHAN BRITO		ARQ. DEAN CRIOLLO		MGS. ANTONIA ARROBO
	TÉCNICO/A UNIDAD DE OBRA PÚBLICA		DIRECTOR/A HÁBITAT Y OBRAS PÚBLICAS		DIRECTOR/A ADMINISTRATIVA FINANCIERA
Revisado por:		Revisado por:		Revisado por:	
F:		F:		F:	
	DRA. JENNY ROMO		LCDA. SARA TASHIGUANO		LCDO. FABIAN RAMIREZ
	DIRECTOR/A ASESORÍA JURÍDICA		DIRECTOR/A PARTICIPACIÓN CIUDADANA		DIRECTOR/A DESARROLLO SOCIAL Y ECONÓMICO
Aprobado por:					
F:					
	LCDA. MARIA DE LOS ANGELES HERNANDEZ				
	ADMINISTRADOR/A ZONAL				