

FICHA DE ANÁLISIS DE PREFACTIBILIDAD DE OBRA PÚBLICA

FECHA DE LA INSPECCIÓN: 13 de mayo de 2024
 Nro. TRÁMITE SITRA: GADDMQ-AZEA-DZAF-UZA-S0

Presupuestos
Participativos
2024 - 2025

Secretaría General
de Coordinación Territorial,
Gobernabilidad y Participación 

1. INFORMACIÓN BÁSICA

1.1 Administración Zonal:	Eloy Alfaro	1.2 Parroquia	LA MENA
1.3 Zona Metropolitana (según IRM referencial):	Sur	1.4 Barrio/sector/cabildo/comuna :	PROTEC. LA MENA
1.5 N° Predio Intervención (referencial):	5208400	1.6 Ubicación:	Parque Metropolitano de Chilibulo
1.7 Afectaciones/Protecciones:	SI <input type="checkbox"/> X <input checked="" type="checkbox"/> NO <input type="checkbox"/>	1.8 Uso de Suelo:	Rural - Protección ecológica

1.9 Punto de Georeferencia: Coordenadas TMQ

X : 493212.0581	Y : 9972189.9339	(Inicio del Proyecto)	(Fin del Proyecto)
		(Fin del Proyecto)	(Fin del Proyecto)

2. REQUERIMIENTO

2.1 Tipo de Requerimiento:	X <input checked="" type="checkbox"/> Espacio Público	Vialidad	Infraestructura
2.2 Nombre del requerimiento:	CUBIERTA DE ESTRUCTURA PARA LA TRIBUNA DE LA LIGAPROTEC. LA MENA		2.3 ID Via: LOCAL
Desde:	Parque Metropolitano de Chilibulo		
Hasta:			

3. ANÁLISIS DE CONDICIONANTES

3.1 Propiedad Municipal:	N/A	X	SI	NO	3.2 Trazado vial (APROBADO)	N/A	SI	X	NO	
3.3 Afectaciones:	N/A		SI	X	NO	N/A		SI	X	NO
3.5 Barrio Regularizado:	N/A		SI	X	NO	3.6 Porcentaje de consolidación:	40%			

Observaciones:



Observaciones:

3.7 Alcantarillado:	SI	X	NO	3.8 Agua Potable	SI	X	NO
Observaciones:				Observaciones:			

3.9 Interferencia con MetroQ:	SI	NO	X	3.10 Uso de Suelo	Comercial	Residencial
-------------------------------	----	----	---	-------------------	-----------	-------------

5. ANÁLISIS TÉCNICO

5.1 Aspectos Físicos

5.1.1 Sitio de Intervención :	Via / Parque / Predio / Talud / Etc	5.1.2 Estado del sitio de Intervención:	Bueno	Regular	X	Malo
5.1.3 Longitud / Ancho :	14,00 m / 6,00 m	5.1.5 Capa de Rodadura :				
5.1.4 Área (m2) :	84,00 m2					
5.1.6 Detalles y alcance de la intervención :	Cubierta para Tribuna Existente - Pintura - Mantenimiento y Reparación de Juegos Infantiles					

5.2 ANÁLISIS ECONÓMICO

NO CUMPLE CON LA FACTIBILIDAD POR TITULARIDAD DE DOMINIO, POR LO TANTO NO CORRESPONDE EL ANÁLISIS ECONÓMICO

5.3 Aspectos Presupuestarios

5.3.1 *Costo Referencial de la intervención:	USD:	\$19.220,00	SIN INCLUIR IVA
--	------	-------------	-----------------

*Valores referenciales basados en los análisis de precios unitarios (APUS) elaborados por la Empresa Pública Metropolitana de Movilidad y Obras Públicas-EPMMOP

6. ANÁLISIS JURÍDICO

En atención a la normativa expuesta y en concordancia con el Memorando Nro. GADDMQ-AZEA-DZAF-2024-0619-M, de 24 de junio de 2024, suscrito por el Econ. Diego Ramiro Hinojosa Ruano, en calidad DIRECTOR ZONAL ADMINISTRATIVO FINANCIERO, que textualmente dice: "En respuesta al Memorando N° GADDMQ-AZEA-DZPC-2024-0282-M, en el que manifiesta lo siguiente; "Adjunto al presente sírvase encontrar la matriz de solicitudes de pedidos de obra pública para el proceso de Presupuestos Participativos 2024-2025, con el fin de que su dirección y la Unidad Zonal de Bienes Inmuebles, realicen la titularidad de dominio de los predios detallados en dicha matriz. Solicito de la manera más comedida se nos entregue la información a esta dirección hasta el 15 de mayo de 2024, a fin de cumplir con los plazos establecidos en la Ordenanza 038 de Presupuestos Participativos"

Al presente se remite copia de su expediente al efecto N°GADDMQ-DMCP-2024-2346-O, en el que se adjunta el expediente de proceso N°254 Ref: OPE-15/24

causas no se ha podido determinar su titularidad, para que conforme a su competencia se remita la información solicitada por parte de la Dirección Metropolitana de Gestión de Bienes Inmuebles.

Adicionalmente se adjunta la matriz de avance de los predios donde se ejecutarán obras de pps 2024-2025 para su conocimiento, conforme las respuestas de la DMGBI se continuará alimentando dicha matriz.", en virtud de que en el documento en formato Excel adjunto a la respuesta, **no se tiene certidumbre de la titularidad de dominio del predio, al no poder constatar la titularidad no es factible legalmente. A menos que pueda adjuntar certificado que demuestre la titularidad de dominio a favor del Municipio.**

El mérito y oportunidad de la suscripción y ejecución de la decisión que se tome en este caso será responsabilidad de las autoridades municipales competentes. La Dirección de Asesoría Jurídica únicamente se pronuncia sobre los aspectos procedimentales y legales con el propósito de facilitar elementos de opinión o juicio para la formación de la voluntad administrativa, por lo que se recuerda que el presente informe tiene un alcance estrictamente jurídico, y el pronunciamiento que se emite se lo hace en función de las normas legales vigentes; razón por lo cual, esta Dirección no efectúa un análisis de orden técnico, operativo ni financiero de la documentación remitida, por no corresponder a nuestras competencias.

7. ANÁLISIS SOCIAL

NO CUMPLE CON LA FACTIBILIDAD POR TITULARIDAD DE DOMINIO, POR LO TANTO NO CORRESPONDE EL ANÁLISIS SOCIAL

8. FOTOGRAFÍAS

Fotografía 1



Fotografía 2



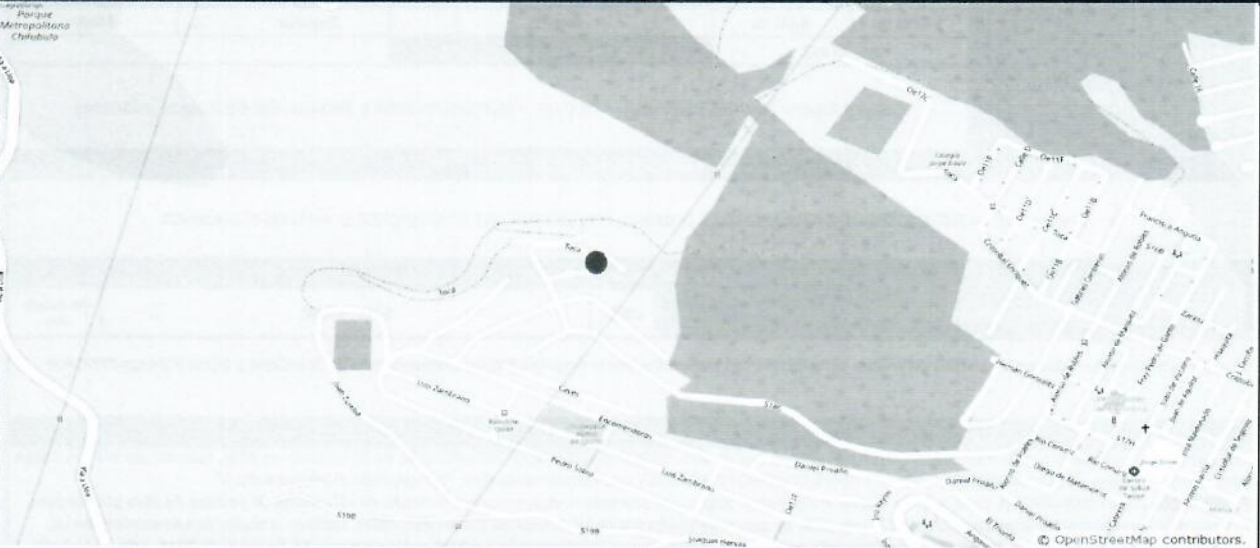
Fotografía 3



Fotografía 4



9. CROQUIS



10. RECOMENDACIONES

En atención a la normativa constitucional, "Las instituciones del Estado, sus organismos, dependencias, las servidoras o servidores públicos y las personas que actúen en virtud de una potestad estatal ejercerán solamente las competencias y facultades que les sean atribuidas en la Constitución y la ley. Tendrán el deber de coordinar acciones para el cumplimiento de sus fines y hacer efectivo el goce y ejercicio de los derechos reconocidos en la



cual en el artículo 1 se expide el instructivo para la aplicación obligatoria en la priorización y ejecución de presupuestos participativos, el Comité Técnico recomienda dar no factibilidad al no tener la certeza de la titularidad.




11. PREFACTIBILIDAD (MARQUE CON UNA X)

11.1 Factible: 11.2 No Factible:

12. REFERENCIAS DEL SOLICITANTE

12.1 Nombre: SR. ANGEL OSWALDO ACHIG DIAZ
 12.2 Teléfono de contacto: ..0991138916
 12.3 Dirección: San Fernando La Mena
 12.4 Barrio en el que vive: San Fernando La Mena

Elaborado por:	Revisado por:	Revisado por:
F:  ING. DAVID PILA	F:  ARQ. BLANCA EMILIA BRITO MOÍNA	F:  ECON. DIEGO RAMIRO HINOJOSA RUANO

TÉCNICO/A UNIDAD DE OBRA PÚBLICA	DIRECTOR/A HÁBITAT Y OBRAS PÚBLICAS	DIRECTOR/A ADMINISTRATIVA FINANCIERA
Revisado por:	Revisado por:	Revisado por:
F:  ABG. MONICA FLORES GRANDA DIRECTOR/A ASESORÍA JURÍDICA	F:  ING. ARACELLY VICTORIA CEVALLOS RIVERA DIRECTOR/A PARTICIPACIÓN CIUDADANA	F:  LCDA. DIANA CAROLINA VALDÉZ MOSQUERA DIRECTOR/A DESARROLLO SOCIAL Y ECONÓMICO

Aprobado por:		
	F:  MSC. CRISTIAN TORRES OBANDO ADMINISTRADOR/A ZONAL	