

FICHA DE ANÁLISIS DE PREFACTIBILIDAD DE OBRA PÚBLICA

FECHA DE LA INSPECCIÓN: 13 de mayo de 2024
 Nro. TRÁMITE SITRA: GADDMQ-AZEA-D2AF-UZA-SG-2024-1785-E

Presupuestos
Participativos
2024 - 2025

Secretaría General de
de Coordinación Territorial,
Gobernabilidad y Participación 

1. INFORMACIÓN BÁSICA

1.1 Administración Zonal:	Eloy Alfaro	1.2 Parroquia	LA MENA
1.3 Zona Metropolitana (según IRM referencial):	Sur	1.4 Barrio/sector/cabildo/comuna :	SANTA INES 2
1.5 N° Predio Intervención (referencial):	641412	1.6 Ubicación:	Calle Tabiazo
1.7 Afectaciones/Protecciones:	SI <input type="checkbox"/> NO <input type="checkbox"/> X <input checked="" type="checkbox"/>	1.8 Uso de Suelo:	-3) Residencial Urbano de Media Densidad
1.9 Punto de Georeferencia: Coordenadas TMQ			
X : 493752.0238	Y : 9969717.679	(Inicio del Proyecto)	(Fin del Proyecto)
X : 493768.7455	Y : 9969742.301	(Fin del Proyecto)	(Fin del Proyecto)


2. REQUERIMIENTO

2.1 Tipo de Requerimiento:	Espacio Público <input checked="" type="checkbox"/>	Vialidad <input type="checkbox"/>	Infraestructura <input type="checkbox"/>
2.2 Nombre del requerimiento:	REALICEN LOS BORDILLOS Y LAS ACERAS DE LA CALLE JE OE9C		2.3 ID Via: LOCAL
Desde:	Calle Luis Francisco López		
Hasta:	Calle Tabiazo		

3. ANÁLISIS DE CONDICIONANTES

3.1 Propiedad Municipal:	N/A <input type="checkbox"/>	X <input checked="" type="checkbox"/>	SI <input type="checkbox"/>	NO <input type="checkbox"/>	3.2 Trazado vial (APROBADO)	N/A <input type="checkbox"/>	SI <input type="checkbox"/>	X <input checked="" type="checkbox"/>	NO <input type="checkbox"/>
3.3 Afectaciones:	N/A <input type="checkbox"/>	SI <input type="checkbox"/>	NO <input type="checkbox"/>	X <input checked="" type="checkbox"/>	3.4 Red Eléctrica:	N/A <input type="checkbox"/>	SI <input type="checkbox"/>	X <input checked="" type="checkbox"/>	NO <input type="checkbox"/>
3.5 Barrio Regularizado:	N/A <input type="checkbox"/>	SI <input type="checkbox"/>	NO <input type="checkbox"/>	X <input checked="" type="checkbox"/>	3.6 Porcentaje de consolidación:				

Observaciones:



Observaciones:

3.7 Alcantarillado:	SI <input type="checkbox"/>	NO <input type="checkbox"/>	X <input checked="" type="checkbox"/>	3.8 Agua Potable	SI <input type="checkbox"/>	X <input checked="" type="checkbox"/>	NO <input type="checkbox"/>
Observaciones:				Observaciones:			

3.9 Interferencia con MetroQ:	SI <input type="checkbox"/>	NO <input type="checkbox"/>	X <input checked="" type="checkbox"/>	3.10 Uso de Suelo	Comercial <input type="checkbox"/>	Residencial <input type="checkbox"/>
-------------------------------	-----------------------------	-----------------------------	---------------------------------------	-------------------	------------------------------------	--------------------------------------

5. ANÁLISIS TÉCNICO

5.1 Aspectos Físicos

5.1.1 Sitio de Intervención :	Via / Parque / Predio / Talud / Etc	5.1.2 Estado del sitio de Intervención:	Bueno <input type="checkbox"/>	Regular <input type="checkbox"/>	Malo <input type="checkbox"/>
5.1.3 Longitud / Ancho :	-	5.1.5 Capa de Rodadura :			
5.1.4 Área (m2) :	0,00 m2				
5.1.6 Detalles y alcance de la intervención :					

5.2 ANÁLISIS ECONÓMICO

NO CUMPLE CON LA FACTIBILIDAD TÉCNICA, POR LO TANTO NO CORRESPONDE EL ANÁLISIS ECONÓMICO

5.3 Aspectos Presupuestarios

5.3.1 *Costo Referencial de la intervención:	USD:	\$0,00	SIN INCLUIR IVA
--	------	--------	-----------------

*Valores referenciales basados en los análisis de precios unitarios (APUS) elaborados por la Empresa Pública Metropolitana de Movilidad y Obras Públicas-EPMMOP

6. ANÁLISIS JURÍDICO

NO CUMPLE CON LA FACTIBILIDAD TÉCNICA, POR LO TANTO NO CORRESPONDE EL ANÁLISIS JURÍDICO

7. ANÁLISIS SOCIAL

NO CUMPLE CON LA FACTIBILIDAD TÉCNICA, POR LO TANTO NO CORRESPONDE EL ANÁLISIS SOCIAL

8. FOTOGRAFÍAS


Fotografía 1



Fotografía 2



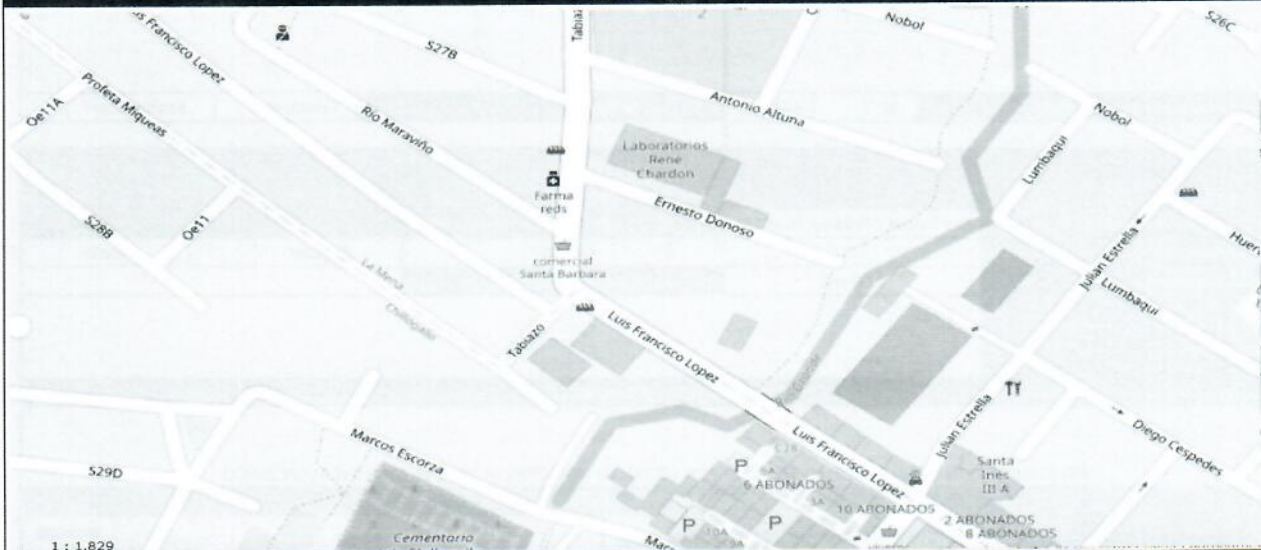
Fotografía 3



Fotografía 4



9. CROQUIS



10. RECOMENDACIONES

El comité técnico emite criterio no factible, se evidencia que es producto de una subdivisión, además se encuentra bloqueado con una puerta que impide la libre circulación.

11. PREFACTIBILIDAD (MARQUE CON UNA X)

11.1 Factible:

11.2 No Factible

X

12. REFERENCIAS DEL SOLICITANTE

12.1 Nombre:

Sr. Diego Bolivar Cando Murillo

Elaborado por:		Revisado por:		Revisado por:	
F:		F:		F:	
ING. DAVID PILA		ARO. BLANCA EMILIA BRITO MOINA		ECON. DIEGO RAMIRO HINOJOSA RUANO	
TÉCNICO/A UNIDAD DE OBRA PÚBLICA		DIRECTOR/A HÁBITAT Y OBRAS PÚBLICAS		DIRECTOR/A ADMINISTRATIVA FINANCIERA	
Revisado por:		Revisado por:		Revisado por:	
F:		F:		F:	
ABG. MONICA FLORES GRANDA		ING. ARACELLY VICTORIA CEVALLOS RIVERA		LCDA. DIANA CAROLINA VALDÉZ MOSQUERA	
DIRECTOR/A ASESORÍA JURÍDICA		DIRECTOR/A PARTICIPACIÓN CIUDADANA		DIRECTOR/A DESARROLLO SOCIAL Y ECONÓMICO	
Aprobado por:					
		F:			
					
		MSC. CRISTIAN TORRES OBANDO			
ADMINISTRADOR/A ZONAL					