

FICHA DE ANÁLISIS DE PREFACTIBILIDAD DE OBRA PÚBLICA

FECHA DE LA INSPECCIÓN:	6/28/2024	  
Nro. TRÁMITE SITRA:	GADDMQ-AZQ-2024-1954-R	

1. INFORMACIÓN BÁSICA

1.1 Administración Zonal:	Administración Zonal Quitumbe	1.2 Parroquia	CHILLOGALLO
1.3 Zona Metropolitana (según IRM referencial):	QUITUMBE	1.4 Barrio/sector/cabildo/comuna :	SANTA CLARA 1
1.5 N° Predio Intervención (referencial):		1.6 Ubicación:	SANTA CLARA 1
1.7 Afectaciones/Protecciones:	SI NO	1.8 Uso de Suelo:	RUS - Residencial
1.9 Punto de Georeferencia: Coordenadas TMQ			
X :	Y :	(Inicio del Proyecto)	X : Y : (Fin del Proyecto)
X :	Y :	(Inicio del Proyecto)	X : Y : (Fin del Proyecto)

2. REQUERIMIENTO

2.1 Tipo de Requerimiento:	Espacio Público	X	Vialidad	Infraestructura
2.2 Nombre del requerimiento:	ADOQUINADO CALLE F			2.3 ID Vía: VIA LOCAL
Desde:				
Hasta:				

3. ANÁLISIS DE CONDICIONANTES

3.1 Propiedad Municipal:	N/A	SI	NO	3.2 Trazado vial (APROBADO)	N/A	SI	NO
3.3 Afectaciones:	N/A	SI	NO	3.4 Red Eléctrica:	N/A	SI	NO
3.5 Barrio Regularizado:	N/A	SI	NO	3.6 Porcentaje de consolidación:			
Observaciones:				Observaciones:			

3.7 Alcantarillado:	SI	NO	3.8 Agua Potable	SI	NO
Observaciones:			Observaciones:		

3.9 Interferencia con MetroQ:	SI	NO	X	3.10 Uso de Suelo	Comercial	Residencial
En el sector no existe influencia directa del MetroQ				Residencial/Comercial		

5. ANÁLISIS TÉCNICO

5.1 Aspectos Físicos

5.1.1 Sitio de Intervención :	VIAL	5.1.2 Estado del sitio de Intervención:	Buena	Regular	X	Malo
5.1.3 Longitud / Ancho :	m	m	5.1.5 Capa de Rodadura :	TIERRA		
5.1.4 Área (m2) :	m2		5.1.6 Detalles y alcance de la intervención : NO FACTIBLE			

5.2 ANÁLISIS ECONÓMICO

5.3 Aspectos Presupuestarios

5.3.1 *Costo Referencial de la intervención:	USD:	\$ 0	SIN INCLUIR IVA
--	------	------	-----------------


\*Valores referenciales basados en los análisis de precios unitarios (APUS) elaborados por la Empresa Pública Metropolitana de Movilidad y Obras Públicas-EPMMOP

6. ANÁLISIS JURÍDICO

FACTIBLE: Adjuntan Ordenanza 3875 del barrio; Cuenta con el Plano Aprobado.

7. ANÁLISIS SOCIAL



Beneficiar a la comunidad con obra pública, para mejorar la calidad de vida de los habitantes del barrio.




Fotografia 3



Fotografia 4



9. CROQUIS



10. RECOMENDACIONES

NO ES FACTIBLE TÉCNICAMENTE (NO EXISTE RED DE ALCANTARILLADO Y AGUA POTABLE).

11. PREFACTIBILIDAD (MARQUE CON UNA X)

11.1 Factible:  11.2 No Factible:

12. REFERENCIAS DEL SOLICITANTE

12.1 Nombre:	Yorlin Aleiva
12.2 Teléfono de contacto:	0997323332
12.3 Dirección:	SANTA CLARA 1
12.4 Barrio en el que vive:	SANTA CLARA 1

Elaborado por:		Revisado por:		Revisado por:	
F:		F:		F:	
	ING. JONATHAN BRITO		ARQ. DEAN CRJOLLO		MGS. ANTONIA ARROBO
	TÉCNICO/A UNIDAD DE OBRA PÚBLICA		DIRECTOR/A HÁBITAT Y OBRAS PÚBLICAS		DIRECTOR/A ADMINISTRATIVA FINANCIERA
Revisado por:		Revisado por:		Revisado por:	
F:		F:		F:	
	DRA. JENNY ROMO		LCDA. SARA TASHIGUANO		LCDO. FABIAN RAMIREZ
	DIRECTOR/A ASESORÍA JURÍDICA		DIRECTOR/A PARTICIPACIÓN CIUDADANA		DIRECTOR/A DESARROLLO SOCIAL Y ECONÓMICO
Aprobado por:					
	F:				
		LCDA. MARIA DE LOS ANGELES HERNANDEZ			
		ADMINISTRADOR/A ZONAL			