

FICHA DE ANÁLISIS DE PREFACTIBILIDAD DE OBRA PÚBLICA

FECHA DE LA INSPECCIÓN:	09/05/2024
Nro. TRÁMITE SITRA:	GADDMQ-AZVCH-2024-0946-E

2

Administración Zonal Los Chillos

Presupuestos Participativos 2024 - 2025

1. INFORMACIÓN BÁSICA

1.1 Administración Zonal:	ADMINISTRACIÓN VALLE DE LOS CHILLOS	1.2 Parroquia	AMAGUAÑA
1.3 Zona Metropolitana (según IRM referencial):	VALLE DE LOS CHILLOS	1.4 Barrio/sector/cabildo/comuna :	PEDREGAL DE MIRANDA
1.5 N° Predio Intervención (referencial):	N/A	1.6 Ubicación:	https://maps.app.goo.gl/2vxEgzF7TNDasHgL7
1.7 Afectaciones / Protecciones:	SI	NO	X
1.8 Uso de Suelo:	URBANO		

1.9 Punto de Georeferencia: Coordenadas 17S-UTM-WGS84

779503.16	9963143.84	(Inicio del Proyecto)	779166.40	9962508.02	(Fin del Proyecto)
-----------	------------	-----------------------	-----------	------------	--------------------

2. REQUERIMIENTO

2.1 Tipo de Requerimiento:	Espacio Público	X	Vialidad	Infraestructura
2.2 Nombre del requerimiento:	CUNETAS Y BORDILLOS EN LA CALLE RIO COCA DESDE LA CALLE ABDON CALDERON HACIA LA CALLE C.K, BARRIO PEDREGAL DE MIRANDA, PARROQUIA AMAGUAÑA			2.3 ID Via: URBANO
Desde:	CALLE ABDON CALDERON			
Hacia:	CALLE C.K			

3. ANÁLISIS DE CONDICIONANTES

3.1 Propiedad Municipal:	N/A	X	SI	NO	X	3.2 Trazado vial (APROBADO)	N/A	SI	X	NO
3.3 Afectaciones:	N/A	-	SI	NO	X	3.4 Red Eléctrica:	N/A	SI	X	NO
3.5 Barrio Regularizado:	N/A	-	SI	X	NO	3.6 Porcentaje de consolidación:	60%			

Observaciones:

Observaciones:

3.7 Alcantarillado:	SI	X	NO	3.8 Agua Potable	SI	X	NO
---------------------	----	---	----	------------------	----	---	----

Observaciones:



Observaciones:

3.9 Interferencia con MetroQ:	SI	NO	X	3.10 Uso de Suelo	Comercial	Residencial	X
En el sector no existe influencia directa del MetroQ				Residencial/Comercial			

5. ANÁLISIS TÉCNICO

5.1 Aspectos Físicos

5.1.1 Sitio de Intervención :				5.1.2 Estado del sitio de Intervención:	Buena	Regular	X	Mala
5.1.3 Longitud / Ancho :	750.00 m	8.00 m		5.1.5 Capa de Rodadura :	TIERRA			
5.1.4 Área (m2) :	6000.00 m²							
5.1.6 Detalles y alcance de la intervención :	CUNETAS Y BORDILLOS EN LA CALLE RIO COCA DESDE LA CALLE ABDON CALDERON HACIA LA CALLE C.K, BARRIO PEDREGAL DE MIRANDA, PARROQUIA AMAGUAÑA							

5.2 ANÁLISIS ECONÓMICO

ESTA DENTRO DEL TECHO PRESUPUESTARIO

5.3 Aspectos Presupuestarios

5.2.1 *Costo Referencial de la intervención:

USD:

\$52,500.00

SIN INCLUIR IVA

*Valores referenciales basados en los análisis de precios unitarios (APUS) elaborados por la Empresa Pública Metropolitana de Movilidad y Obras Públicas-EPMMOP

6. ANÁLIS JURÍDICO

CUMPLE CON LOS REQUISITOS LEGALES

7. ANÁLIS SOCIAL

SI ES SOCIALMENTE FACTIBLE DEBIDO A QUE APORTA AL DESARROLLO DEL DMQ CONTRIBUYENDO AL PROCESO INTEGRAL MEJORANDO EL TRAFICO VEHICULAR Y PEATONAL DE LA PARROQUIA.

8 . FOTOGRAFÍAS

Fotografia 1

Fotografia 2

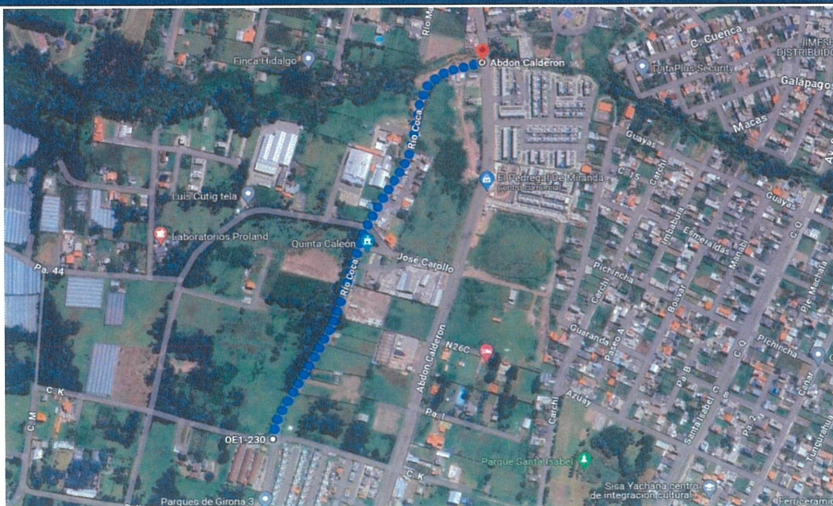


Fotografia 3

Fotografia 4



9 . CROQUIS



10 . RECOMENDACIONES




LA VÍA SOLICITADA CUMPLE CON LOS REQUISITOS MÍNIMOS PARA LA INTERVENCIÓN VIAL POR LO TANTO ES TECNICAMENTE PREFACTIBLE

11. PREFACTIBILIDAD (MARQUE CON UNA X)

11.1 Factible: 11.2 No Factible:

12 . REFERENCIAS DEL SOLICITANTE

12.1 Nombre:	LUIS JAIME BECERRA PRADO
12.2 Teléfono de contacto:	0984662100
12.3 Dirección:	PEDREGAL DE MIRANDA
12.4 Barrio en el que vive:	PEDREGAL DE MIRANDA

Elaborado por:	Revisado por:	Revisado por:
F: 	F: 	F: 
ARQ. DENNISSE NARANJO TÉCNICA UNIDAD DE OBRA PÚBLICA	ING. CESAR GALARZA DIRECTOR ZONAL DE HÁBITAT Y OBRAS PÚBLICAS	ING. MÓNICA BARROS DIRECTOR/A ADMINISTRATIVA FINANCIERA

Revisado por:	Revisado por:	Revisado por:
F: 	F: 	F: 
DR. GABRIEL OCAMPO DIRECTOR/A ASESORÍA JURÍDICA	MSC. IVONNE ENDARA DIRECTOR/A PARTICIPACIÓN CIUDADANA	PSIC. FAUSTO COSTALES DIRECTOR/A DESARROLLO SOCIAL Y ECONOMICO

Aprobado por:

SRA. ROSA MIREYA CÁRDENAS ADMINISTRADOR/A ZONAL

