

FICHA DE ANÁLISIS DE PREFACTIBILIDAD DE OBRA PÚBLICA

FECHA DE LA INSPECCIÓN:	09/05/2024
Nro. TRÁMITE SITRA:	GADDMQ-AZVCH-2024-1431-E

20

Administración Zonal Los Chillos

Presupuestos Participativos 2024 - 2025

1. INFORMACIÓN BÁSICA

1.1 Administración Zonal:	ADMINISTRACIÓN VALLE DE LOS CHILLOS	1.2 Parroquia	AMAGUAÑA
1.3 Zona Metropolitana (según IRM referencial):	VALLE DE LOS CHILLOS	1.4 Barrio/sector/cabildo/comuna :	SAN JUAN
1.5 N° Predio Intervención (referencial):	N/A	1.6 Ubicación:	https://maps.app.goo.gl/zeCHbhA2kmFaVL1V9
1.7 Afectaciones / Protecciones:	SI X NO	1.8 Uso de Suelo:	URBANO

1.9 Punto de Georeferencia: Coordenadas 17S-UTM-WGS84

778525.98	9958103.17	(Inicio del Proyecto)	778373.70	9957930.68	(Fin del Proyecto)
-----------	------------	-----------------------	-----------	------------	--------------------

2. REQUERIMIENTO

2.1 Tipo de Requerimiento:	Espacio Público	X	Vialidad	Infraestructura
2.2 Nombre del requerimiento:	BORDILLOS Y ADOQUINADO DE LA CALLE FRANCISCO AGUIRRE DESDE LA CALLE BENJAMIN CARRION HACIA LA CALLE JOAQUIN GALLEGOS, BARRIO SAN JUAN, PARROQUIA AMAGUAÑA			2.3 ID Via: URBANO
Desde:	CALLE BENJAMIN CARRION			
Hacia:	CALLE JOAQUIN GALLEGOS			

3. ANÁLISIS DE CONDICIONANTES

3.1 Propiedad Municipal:	N/A	X	SI	NO	3.2 Trazado vial (APROBADO)	N/A	SI	X	NO	
3.3 Afectaciones:	N/A	-	SI	X	NO	3.4 Red Eléctrica:	N/A	SI	X	NO
3.5 Barrio Regularizado:	N/A	-	SI	X	NO	3.6 Porcentaje de consolidación:	75%			

Observaciones:

Observaciones:

3.7 Alcantarillado:	SI	X	NO	3.8 Agua Potable	SI	X	NO
---------------------	----	---	----	------------------	----	---	----

Observaciones:

Observaciones:

3.9 Interferencia con MetroQ:	SI	NO	X	3.10 Uso de Suelo	Comercial	Residencial	X
En el sector no existe influencia directa del MetroQ				Residencial/Comercial			

5. ANÁLISIS TÉCNICO

5.1 Aspectos Físicos

5.1.1 Sitio de Intervención :				5.1.2 Estado del sitio de Intervención:	Bueno	Regular	X	Malo
5.1.3 Longitud / Ancho :	300.00 m	6.00 m		5.1.5 Capa de Rodadura :	EMPEDRADO			
5.1.4 Área (m2) :	1800.00 m²							
5.1.6 Detalles y alcance de la intervención :	BORDILLOS Y ADOQUINADO DE LA CALLE FRANCISCO AGUIRRE DESDE LA CALLE BENJAMIN CARRION HACIA LA CALLE JOAQUIN GALLEGOS, BARRIO SAN JUAN, PARROQUIA AMAGUAÑA							

5.2 ANÁLISIS ECONÓMICO

ESTA DENTRO DEL TECHO PRESUPUESTARIO

5.3 Aspectos Presupuestarios

5.2.1 *Costo Referencial de la intervención:

USD:

\$90,600.00

SIN INCLUIR IVA

*Valores referenciales basados en los análisis de precios unitarios (APUS) elaborados por la Empresa Pública Metropolitana de Movilidad y Obras Públicas-EPMMOP

6. ANÁLIS JURÍDICO

NO CUMPLE LOS REQUISITOS HAY QUE SOLVENTAR AFECTACIONES AL TRAZADO VIAL

7. ANÁLIS SOCIAL

SI ES SOCIALMENTE FACTIBLE DEBIDO A QUE APORTA AL DESARROLLO DEL DMQ CONTRIBUYENDO AL PROCESO INTEGRAL MEJORANDO EL TRAFICO VEHICULAR Y PEATONAL DE LA PARROQUIA.

8 . FOTOGRAFÍAS

Fotografia 1



Fotografia 2



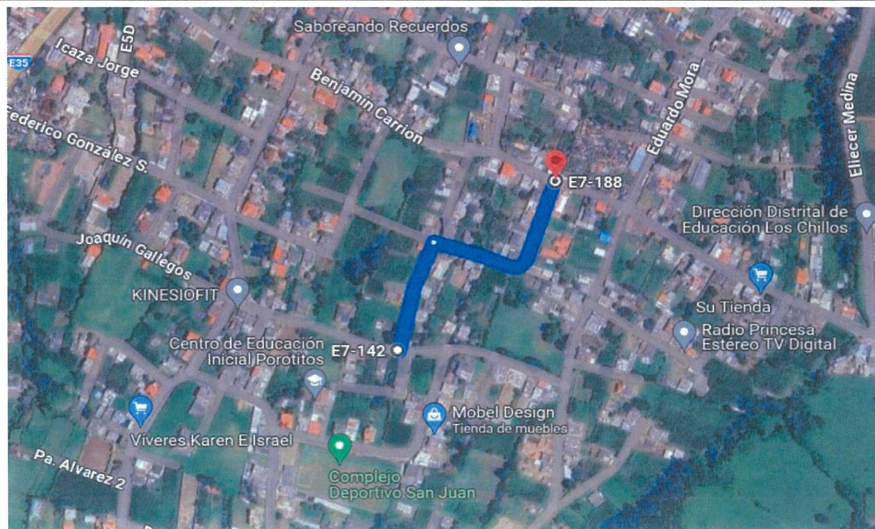
Fotografia 3



Fotografia 4



9 . CROQUIS



10 . RECOMENDACIONES




NO ES TÉCNICAMENTE PREFACTIBLE DEBIDO A QUE PRESENTA AFECTACIÓN AL TRAZADO VIAL APROBADO DE 6 METROS DE CALZADA YA QUE ACTUALMENTE EXISTEN 3 METROS EN UN TRAMO DE LA VIA.




11. PREFACTIBILIDAD (MARQUE CON UNA X)

11.1 Factible: 11.2 No Factible:

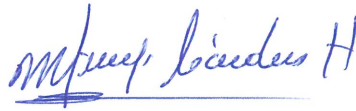
12 . REFERENCIAS DEL SOLICITANTE

12.1 Nombre: VASCO CAIZA JOSÉ EFRAIN
 12.2 Teléfono de contacto: 0992458308
 12.3 Dirección: BARRIO SAN JUAN
 12.4 Barrio en el que vive: BARRIO SAN JUAN

Elaborado por:	Revisado por:	Revisado por:
F: 	F: 	F: 
ARQ. DENNISSE NARANJO	ING. CESAR GALARZA	ING. MÓNICA BARROS

TÉCNICA UNIDAD DE OBRA PÚBLICA	DIRECTOR ZONAL DE HÁBITAT Y OBRAS PÚBLICAS	DIRECTOR/A ADMINISTRATIVA FINANCIERA
Revisado por:	Revisado por:	Revisado por:
F: 	F: 	F: 
DR. GABRIEL OCAMPO DIRECTOR/A ASESORÍA JURÍDICA	MSC. IVONNE ENDARA DIRECTOR/A PARTICIPACIÓN CIUDADANA	PSIC. FAUSTO COSTALES DIRECTOR/A DESARROLLO SOCIAL Y ECONÓMICO

Aprobado por:



SRA. ROSA MIREYA CÁRDENAS
ADMINISTRADOR/A ZONAL

