

FICHA DE ANÁLISIS DE PREFACTIBILIDAD DE OBRA PÚBLICA

FECHA DE LA INSPECCIÓN:	6/25/2024
Nro. TRÁMITE SITRA:	GADDMQ-AZQ-RD-2024-2028-E

Presupuestos Participativos

Secretaría General de Coordinación Territorial, Gobernabilidad y Participación



1. INFORMACIÓN BÁSICA

1.1 Administración Zonal:	Administración Zonal Quitumbe	1.2 Parroquia	QUITUMBE
1.3 Zona Metropolitana (según IRM referencial):	QUITUMBE	1.4 Barrio/sector/cabildo/comuna :	PLAN CIUDAD QUITUMBE
1.5 N° Predio Intervención (referencial):		1.6 Ubicación:	PLAN CIUDAD QUITUMBE
1.7 Afectaciones/Protecciones:	SI	NO	
1.8 Uso de Suelo:			
RU3 - Residencial			
1.9 Punto de Georeferencia: Coordenadas TMQ			
X :	Y :	(Inicio del Proyecto)	X : Y : (Fin del Proyecto)
X :	Y :	(Inicio del Proyecto)	X : Y : (Fin del Proyecto)

2. REQUERIMIENTO

2.1 Tipo de Requerimiento:	<input checked="" type="checkbox"/> Espacio Público	<input type="checkbox"/> Vialidad	<input type="checkbox"/> Infraestructura
2.2 Nombre del requerimiento:	INTERVENCIÓN AREA COMUNAL, BARRIO PLAN CIUDAD QUITUMBE, PREDIO , PARROQUIA QUITUMBE		2.3 ID Vía: ESPACIO PUBLICO
Desde:	N/A		
Hasta:	N/A		

3. ANÁLISIS DE CONDICIONANTES

3.1 Propiedad Municipal:	N/A	SI	X	No		3.2 Trazado vial (APROBADO)	N/A	SI	NO	
3.3 Afectaciones:	N/A	SI	No			3.4 Red Eléctrica:	N/A	SI	X	NO
3.5 Barrio Regularizado:	N/A	SI	X	No		3.6 Porcentaje de consolidación:	98			

Observaciones:

Observaciones:

3.7 Alcantarillado:	S	X	N	O
Observaciones:				

3.8 Agua Potable	SI	X	N	O
Observaciones:				

3.9 Interferencia con MetroQ:	S	N	X
En el sector no existe influencia directa del MetroQ			

3.10 Uso de Suelo	Comercial	Residencial	X
Residencial/Comercial			

5. ANÁLISIS TÉCNICO

5.1 Aspectos Físicos

5.1.1 Sitio de Intervención :	ESPACIO PUBLICO	5.1.2 Estado del sitio de Intervención:	Regular	Malo
5.1.3 Longitud / Ancho :	m	m	Bueno	
5.1.4 Área (m2) :	m2		5.1.5 Capa de Rodadura :	
5.1.6 Detalles y alcance de la intervención :	NO FACTIBLE			

5.2 ANÁLISIS ECONÓMICO

5.3 Aspectos Presupuestarios

5.3.1 *Costo Referencial de la intervención:	USD:	\$	SIN INCLUIR IVA
----------------------------------------------	------	----	-----------------

\*Valores referenciales basados en los análisis de precios unitarios (APUS) elaborados por la Empresa Pública Metropolitana de Movilidad y Obras Públicas-EPMMOP

6. ANÁLISIS JURÍDICO

NO PREFACTIBLE: 1. NO CUENTAN CON ORDENANZA MUNICIPAL. NO INSCRITA. PREDIO CUENTA CON NUMERO DE PREDIO  
2. NO CUENTAN CON PLANO APROBADO.


7. ANÁLISIS SOCIAL

Beneficiar a la comunidad con obras públicas para mejorar la calidad de vida de los habitantes del barrio y sector


8. FOTOGRAFÍAS

Fotografía 1



Fotografía 2




Fotografía 3



Fotografía 4



9. CROQUIS



10. RECOMENDACIONES

NO PREFACTIBLE: 1.NO CUENTAN CON ORDENANZA MUNICIPAL. NO INSCRITA. PREDIO CUENTA CON NUMERO DE PREDIO  
2. NO CUENTAN CON PLANO APROBADO..

11. PREFACTIBILIDAD (MARQUE CON UNA X)

11.1 Factible:  11.2 No Factible:

12. REFERENCIAS DEL SOLICITANTE

12.1 Nombre:	Mario Enrique Revilla Revilla
12.2 Teléfono de contacto:	Plan Ciudad Quitumbe 0994771990
12.3 Dirección:	PLAN CIUDAD QUITUMBE
12.4 Barrio en el que vive:	PLAN CIUDAD QUITUMBE

Elaborado por:		Revisado por:		Revisado por:	
F:		F:		F:	
Arq. Bastidas Marlene TÉCNICO/A UNIDAD DE OBRA PÚBLICA		Arq. Dean DIRECTOR/A HÁBITAT Y OBRAS PÚBLICAS		Mrs. Antonia Arrobo DIRECTOR/A ADMINISTRATIVA FINANCIERA	
Revisado por:		Revisado por:		Revisado por:	
F:		F:		F:	
Sr. Jenny Romo DIRECTOR/A ASESORÍA JURÍDICA		Lic. Sara Tashigano DIRECTOR/A PARTICIPACIÓN CIUDADANA		Sr. Fabian Ramirez DIRECTOR/A DESARROLLO SOCIAL Y ECONÓMICO	
		Aprobado por:			
		F:			
		Lic. Maria Hernandez ADMINISTRADOR/A ZONAL			