

FICHA DE ANÁLISIS DE PREFACTIBILIDAD DE OBRA PÚBLICA

FECHA DE LA INSPECCIÓN:	09/05/2024
Nro. TRÁMITE SITRA:	GADDMQ-AZVCH-2024-1467-E

27

Administración
Zonal Los Chillos

Presupuestos
Participativos
2024 - 2025

1. INFORMACIÓN BÁSICA

1.1 Administración Zonal:	ADMINISTRACIÓN VALLE DE LOS CHILLOS	1.2 Parroquia:	AMAGUAÑA
1.3 Zona Metropolitana (según IRM referencial):	VALLE DE LOS CHILLOS	1.4 Barrio/sector/cabildo/comuna:	CUENDINA
1.5 N° Predio Intervención (referencial):	N/A	1.6 Ubicación:	https://maps.app.goo.gl/ZpGmsMBupeQ8u6XU8
1.7 Afectaciones / Protecciones:	SI	NO	X
1.8 Uso de Suelo:			
URBANO			
1.9 Punto de Georeferencia: Coordenadas 17S-UTM-WGS84			
780862.24	9959566.14	(Inicio del Proyecto)	780862.85
			9959515.51
			(Fin del Proyecto)

2. REQUERIMIENTO

2.1 Tipo de Requerimiento:	Espacio Público	X	Vialidad		Infraestructura	
2.2 Nombre del Requerimiento:	ADOQUINADO DE LA CALLE VICTORIA (ROSA MONTUFAR) DESDE LA CALLE LOS CAPULIES HACIA LA CALLE LAS HIGUERAS, BARRIO CUENDINA, PARROQUIA AMAGUAÑA				2.3 ID Vía:	URBANO
Desde:	CALLE LOS CAPULIES					
Hacia:	CALLE LAS HIGUERAS					

3. ANÁLISIS DE CONDICIONANTES

3.1 Propiedad Municipal:	N/A	X	SI		NO		3.2 Trazado vial (APROBADO)	N/A		SI		NO	X
3.3 Afectaciones:	N/A	-	SI		NO	X	3.4 Red Eléctrica:	N/A		SI	X	NO	
3.5 Barrio Regularizado:	N/A	-	SI	X	NO		3.6 Porcentaje de consolidación:	85%					

Observaciones:

Observaciones:

3.7 Alcantarillado:	SI		NO	X
---------------------	----	--	----	---

Observaciones:

3.8 Agua Potable	SI	X	NO	
------------------	----	---	----	--

Observaciones:

3.9 Interferencia con MetroQ:	SI		NO	X
-------------------------------	----	--	----	---

En el sector no existe influencia directa del MetroQ

3.10 Uso de Suelo	Comercial		Residencial	X
-------------------	-----------	--	-------------	---

Residencial/Comercial

5. ANÁLISIS TÉCNICO

5.1 Aspectos Físicos

5.1.1 Sitio de Intervención:				5.1.2 Estado del sitio de Intervención:	Bueno	X	Regular		Malo
5.1.3 Longitud / Ancho:	55.00 m	6.30 m							
5.1.4 Área (m2):	346.50 m ²			5.1.5 Capa de Rodadura:	TIERRA				
5.1.6 Detalles y alcance de la intervención:	ADOQUINADO DE LA CALLE VICTORIA (ROSA MONTUFAR) DESDE LA CALLE LOS CAPULIES HACIA LA CALLE LAS HIGUERAS, BARRIO CUENDINA, PARROQUIA AMAGUAÑA								

5.2 ANÁLISIS ECONÓMICO

ESTA DENTRO DEL TECHO PRESUPUESTARIO

5.3 Aspectos Presupuestarios

5.2.1 *Costo Referencial de la intervención:

USD:

\$14,553.00

SIN INCLUIR IVA

*Valores referenciales basados en los análisis de precios unitarios (APUS) elaborados por la Empresa Pública Metropolitana de Movilidad y Obras Públicas-EPMMOP

6. ANÁLIS JURÍDICO

NO CUMPLE CON LOS REQUISITOS

7. ANÁLIS SOCIAL

SI ES SOCIALMENTE FACTIBLE DEBIDO A QUE APORTA AL DESARROLLO DEL DMQ CONTRIBUYENDO AL PROCESO INTEGRAL MEJORANDO EL TRAFICO VEHICULAR Y PEATONAL DE LA PARROQUIA.

8 . FOTOGRAFÍAS

Fotografia 1



Fotografia 2



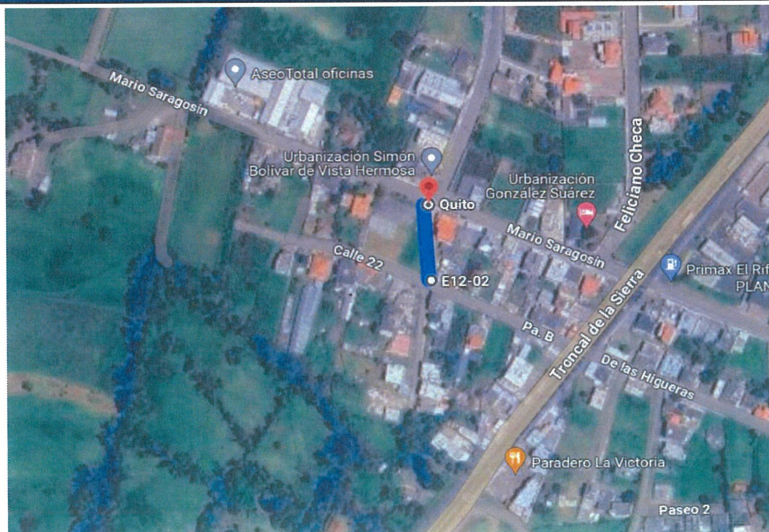
Fotografia 3



Fotografia 4



9 . CROQUIS



10 . RECOMENDACIONES

NO ES TECNICAMENTE PREFACTIBLE DEBIDO A QUE NO CUENTA TRAZADO VIAL APROBADO Y TAMPOCO CON LA RED DE ALCANTARILLADO.

11. PREFACTIBILIDAD (MARQUE CON UNA X)

11.1 Factible:

11.2 No Factible

X

12 . REFERENCIAS DEL SOLICITANTE

12.1 Nombre:

DR. WASHINGTON QUINGA

12.2 Teléfono de contacto:

0997146127

12.3 Dirección:

BARRIO CUENDINA

12.4 Barrio en el que vive:


BARRIO CUENDINA

Elaborado por:

Revisado por:


Revisado por:

F:



ARQ. DENNISSE NARANJO

F:



ING. CESAR GALARZA

F:



ING. MÓNICA BARROS

TÉCNICA UNIDAD DE OBRA PÚBLICA

DIRECTOR ZONAL DE HÁBITAT Y OBRAS PÚBLICAS


DIRECTOR/A ADMINISTRATIVA FINANCIERA

Revisado por:

Revisado por:

Revisado por:


F:



DR. GABRIEL OCAMPO

DIRECTOR/A ASESORÍA JURÍDICA

F:



MSC. IVONNE ENDARA

DIRECTOR/A PARTICIPACIÓN CIUDADANA

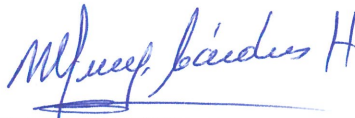
F:



PSIC. FAUSTO COSTALES

DIRECTOR/A DESARROLLO SOCIAL Y ECONÓMICO

Aprobado por:



SRA. ROSA MIREYA CÁRDENAS

ADMINISTRADOR/A ZONAL

