

FICHA DE ANÁLISIS DE PREFACTIBILIDAD DE OBRA PÚBLICA

FECHA DE LA INSPECCIÓN:	09/05/2024
Nro. TRÁMITE SITRA:	GADDMQ-AZVCH-2024-1495-E

37



1. INFORMACIÓN BÁSICA

1.1 Administración Zonal:	ADMINISTRACIÓN VALLE DE LOS CHILLOS	1.2 Parroquia	AMAGUAÑA
1.3 Zona Metropolitana (según IRM referencial):	VALLE DE LOS CHILLOS	1.4 Barrio/sector/cabildo/comuna :	CARAPUNGO
1.5 N° Predio Intervención (referencial):	N/A	1.6 Ubicación:	https://maps.app.goo.gl/V9HV6XeshcBftUt4A
1.7 Afectaciones / Protecciones:	SI	NO	X
		1.8 Uso de Suelo:	RURAL

1.9 Punto de Georeferencia: Coordenadas 17S-UTM-WGS84

778055.41	9959319.06	(Inicio del Proyecto)	777961.79	9959441.06	(Fin del Proyecto)
-----------	------------	-----------------------	-----------	------------	--------------------

2. REQUERIMIENTO

2.1 Tipo de Requerimiento:	Espacio Público	X	Vialidad	Infraestructura
2.2 Nombre del requerimiento:	ADOQUINADO DE LA CALLE CASPICARA Y PASAJE S/N DESDE CALLE CESAR AGUIRRE HACIA LA CALLE LOS LIBERTADORES, PARROQUIA CARAPUNGO, PARROQUIA AMAGUAÑA			2.3 ID Via: RURAL
Desde:	CALLE CESAR AGUIRRE			
Hacia:	CALLE LOS LIBERTADORES			

3. ANÁLISIS DE CONDICIONANTES

3.1 Propiedad Municipal:	N/A	X	SI	NO		3.2 Trazado vial (APROBADO)	N/A	SI	NO	X
3.3 Afectaciones:	N/A	-	SI	NO	X	3.4 Red Eléctrica:	N/A	SI	X	NO
3.5 Barrio Regularizado:	N/A	-	SI	X	NO	3.6 Porcentaje de consolidación:	65%			

Observaciones:

Observaciones:

3.7 Alcantarillado:	SI	X	NO
---------------------	----	---	----

3.8 Agua Potable	SI	X	NO
------------------	----	---	----

Observaciones:



Observaciones:

3.9 Interferencia con MetroQ:	SI	NO	X
-------------------------------	----	----	---

En el sector no existe influencia directa del MetroQ

3.10 Uso de Suelo	Comercial	Residencial	X
-------------------	-----------	-------------	---

Residencial/Comercial

5. ANÁLISIS TÉCNICO

5.1 Aspectos Físicos

5.1.1 Sitio de Intervención :		5.1.2 Estado del sitio de Intervención:	Bueno	Regular	X	Malo
5.1.3 Longitud / Ancho :	210.00 m	6.75 m				
5.1.4 Área (m2) :	1417.50 m²		5.1.5 Capa de Rodadura :	TIERRA		
5.1.6 Detalles y alcance de la intervención :	ADOQUINADO DE LA CALLE CASPICARA Y PASAJE S/N DESDE CALLE CESAR AGUIRRE HACIA LA CALLE LOS LIBERTADORES, PARROQUIA CARAPUNGO, PARROQUIA AMAGUAÑA					

5.2 ANÁLISIS ECONÓMICO

ESTA DENTRO DEL TECHO PRESUPUESTARIO

5.3 Aspectos Presupuestarios

5.2.1 *Costo Referencial de la intervención:

USD:

\$59,535.00

SIN INCLUIR IVA

*Valores referenciales basados en los análisis de precios unitarios (APUS) elaborados por la Empresa Pública Metropolitana de Movilidad y Obras Públicas-EPMMOP

6. ANÁLIS JURÍDICO

NO CUMPLE CON LOS REQUISITOS

7. ANÁLIS SOCIAL

SI ES SOCIALMENTE FACTIBLE DEBIDO A QUE APORTA AL DESARROLLO DEL DMQ CONTRIBUYENDO AL PROCESO INTEGRAL MEJORANDO EL TRAFICO VEHICULAR Y PEATONAL DE LA PARROQUIA.

8 . FOTOGRAFÍAS

Fotografía 1



Fotografía 2



Fotografía 3



Fotografía 4



9 . CROQUIS



10 . RECOMENDACIONES




NO ES TECNICAMENTE PREFACTIBLE DEBIDO A QUE NO CUENTA CON TRAZADO VIAL APROBADO.

11. PREFACTIBILIDAD (MARQUE CON UNA X)




11.1 Factible: 11.2 No Factible:

12 . REFERENCIAS DEL SOLICITANTE

12.1 Nombre: ALFREDO PACHACAMA
 12.2 Teléfono de contacto: 0993828747
 12.3 Dirección: BARRIO CARAPUNGO ALTO
 12.4 Barrio en el que vive: BARRIO CARAPUNGO ALTO


Elaborado por:	Revisado por:	Revisado por:
F: 	F: 	F: 

ARQ. DENNISSE NARANJO	ING. CESAR GALARZA	ING. MÓNICA BARROS
TÉCNICA UNIDAD DE OBRA PÚBLICA	DIRECTOR ZONAL DE HÁBITAT Y OBRAS PÚBLICAS	DIRECTOR/A ADMINISTRATIVA FINANCIERA

Revisado por:	Revisado por:	Revisado por:
F: 	F: 	F: 

DR. GABRIEL OCAMPO	MSC. IVONNE ENDARA	PSIC. FAUSTO COSTALES
DIRECTOR/A ASESORÍA JURÍDICA	DIRECTOR/A PARTICIPACIÓN CIUDADANA	DIRECTOR/A DESARROLLO SOCIAL Y ECONÓMICO

Aprobado por:



SRA. ROSA MIREYA CÁRDENAS
 ADMINISTRADOR/A ZONAL

