

FICHA DE ANÁLISIS DE PREFACTIBILIDAD DE OBRA PÚBLICA

FECHA DE LA INSPECCIÓN:	09/05/2024
Nro. TRÁMITE SITRA:	GADDMQ-AZVCH-2024-1496-E

38

1. INFORMACIÓN BÁSICA

1.1 Administración Zonal:	ADMINISTRACIÓN VALLE DE LOS CHILLOS	1.2 Parroquia	AMAGUAÑA
1.3 Zona Metropolitana (según IRM referencial):	VALLE DE LOS CHILLOS	1.4 Barrio/sector/cabildo/comuna :	CARAPUNGO ALTO
1.5 N° Predio Intervención (referencial):	N/A	1.6 Ubicación:	https://maps.app.goo.gl/sxmsZsRLm5Dzx6zi7
1.7 Afectaciones / Protecciones:	SI	NO	X
		1.8 Uso de Suelo:	RURAL

1.9 Punto de Georeferencia: Coordenadas 17S-UTM-WGS84

776981.89	9960154.87	(Inicio del Proyecto)	776996.22	9960635.63	(Fin del Proyecto)
-----------	------------	-----------------------	-----------	------------	--------------------

2. REQUERIMIENTO

2.1 Tipo de Requerimiento:	Espacio Público	X	Vialidad	Infraestructura
2.2 Nombre del requerimiento:	CUNETAS Y EMPEDRADO CALLE OE6A-YUNGAS DESDE LA CALLE LOS LIBERTADORES HACIA AL FINAL DE LA CALLE, BARRIO CARAPUNGO ALTO, PARROQUIA AMAGUAÑA			2.3 ID Via: RURAL
Desde:	CALLE DE LOS LIBERTADORES			
Hacia:	FINAL DE LA CALLE			

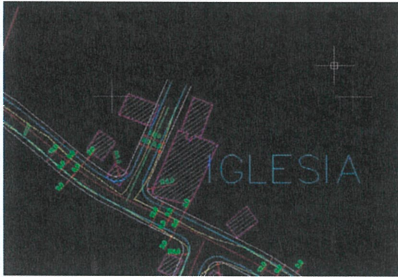
3. ANÁLISIS DE CONDICIONANTES

3.1 Propiedad Municipal:	N/A	X	SI	NO	3.2 Trazado vial (APROBADO)	N/A	SI	NO	X	
3.3 Afectaciones:	N/A	-	SI	NO	X	3.4 Red Eléctrica:	N/A	SI	X	NO
3.5 Barrio Regularizado:	N/A	-	SI	X	NO	3.6 Porcentaje de consolidación:	60%			

Observaciones:



Observaciones:



3.7 Alcantarillado:	SI	NO	X	3.8 Agua Potable	SI	X	NO
---------------------	----	----	---	------------------	----	---	----

Observaciones:

Observaciones:

3.9 Interferencia con MetroQ:	SI	NO	X	3.10 Uso de Suelo	Comercial	Residencial	X
En el sector no existe influencia directa del MetroQ				Residencial/Comercial			

5. ANÁLISIS TÉCNICO

5.1 Aspectos Físicos

5.1.1 Sitio de Intervención :				5.1.2 Estado del sitio de Intervención:	Bueno	Regular	X	Malo
5.1.3 Longitud / Ancho :	550.00 m	8.00 m		5.1.5 Capa de Rodadura :	TIERRA			
5.1.4 Área (m2) :	4400.00 m²							
5.1.6 Detalles y alcance de la intervención :	CUNETAS Y EMPEDRADO CALLE OE6A-YUNGAS DESDE LA CALLE LOS LIBERTADORES HACIA AL FINAL DE LA CALLE, BARRIO CARAPUNGO ALTO, PARROQUIA AMAGUAÑA							

5.2 ANÁLISIS ECONÓMICO

ESTA DENTRO DEL TECHO PRESUPUESTARIO



5.3 Aspectos Presupuestarios

5.2.1 \*Costo Referencial de la intervención:

USD:

\$121,000.00

SIN INCLUIR IVA

\*Valores referenciales basados en los análisis de precios unitarios (APUS) elaborados por la Empresa Pública Metropolitana de Movilidad y Obras Públicas-EPMMOP

6. ANÁLIS JURÍDICO

NO CUMPLE CON LOS REQUISITOS

7. ANÁLIS SOCIAL

SI ES SOCIALMENTE FACTIBLE DEBIDO A QUE APORTA AL DESARROLLO DEL DMQ CONTRIBUYENDO AL PROCESO INTEGRAL MEJORANDO EL TRAFICO VEHICULAR Y PEATONAL DE LA PARROQUIA.

8 . FOTOGRAFÍAS

Fotografía 1



Fotografía 2



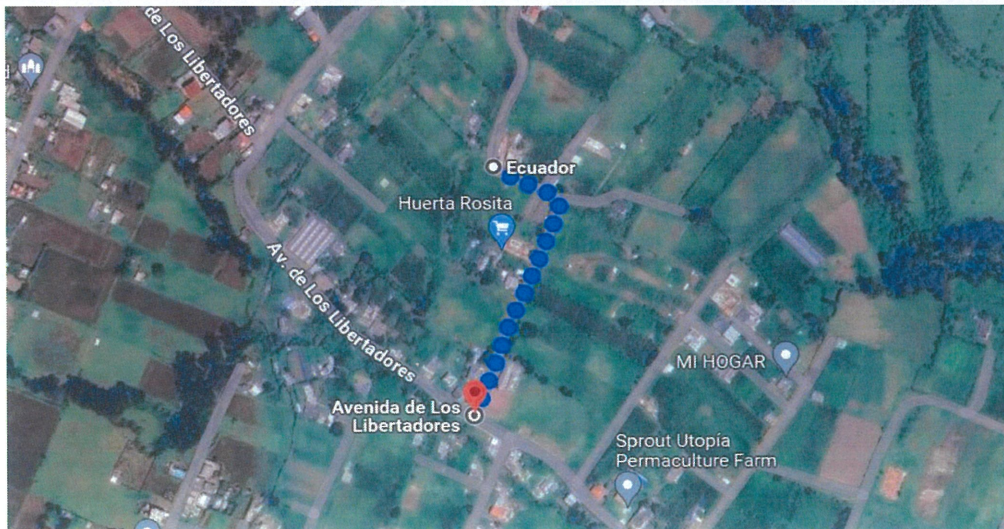
Fotografía 3



Fotografía 4



9 . CROQUIS





10 . RECOMENDACIONES




NO ES TECNICAMENTE PREFACTIBLE DEBIDO A QUE EXISTE AFECTACIÓN AL TRAZADO VIAL APROBADO DE 7 METROS.

11. PREFACTIBILIDAD (MARQUE CON UNA X)

11.1 Factible:  11.2 No Factible:

12 . REFERENCIAS DEL SOLICITANTE

12.1 Nombre: LUIS DARÍO PAUCAR  
 12.2 Teléfono de contacto: 0983307326  
 12.3 Dirección: BARRIO CARAPUNGO ALTO  
 12.4 Barrio en el que vive: BARRIO CARAPUNGO ALTO

Elaborado por:	Revisado por:	Revisado por:
F: 	F: 	F: 

ARQ. DENNÍSE NARANJO




ING. CESAR GALARZA

ING. MÓNICA BARROS

TÉCNICA UNIDAD DE OBRA PÚBLICA

DIRECTOR ZONAL DE HÁBITAT Y OBRAS PÚBLICAS

DIRECTOR/A ADMINISTRATIVA FINANCIERA

Revisado por:	Revisado por:	Revisado por:
F: 	F: 	F: 

DR. GABRIEL OCAMPO

MSC. IVONNE ENDARA


PSIC. FAUSTO COSTALES

DIRECTOR/A ASESORÍA JURÍDICA

DIRECTOR/A PARTICIPACIÓN CIUDADANA

DIRECTOR/A DESARROLLO SOCIAL Y ECONÓMICO

Aprobado por:



SRA. ROSA MIREYA CÁRDENAS

ADMINISTRADOR/A ZONAL

