

FICHA DE ANÁLISIS DE PREFACTIBILIDAD DE OBRA PÚBLICA

FECHA DE LA INSPECCIÓN:	09/05/2024
Nro. TRÁMITE SITRA:	GADDMQ-AZVCH-2024-1137-E

4

Administración Zonal Los Chillos

Presupuestos Participativos 2024 - 2025

1. INFORMACIÓN BÁSICA

1.1 Administración Zonal:	ADMINISTRACIÓN VALLE DE LOS CHILLOS	1.2 Parroquia	AMAGUAÑA
1.3 Zona Metropolitana (según IRM referencial):	VALLE DE LOS CHILLOS	1.4 Barrio/sector/cabildo/comuna :	CHILLO JIJON
1.5 N° Predio Intervención (referencial):	N/A	1.6 Ubicación:	https://maps.app.goo.gl/vM1yEwYFJ2vFAErY9
1.7 Afectaciones / Protecciones:	SI X NO	1.8 Uso de Suelo:	URBANO

1.9 Punto de Georeferencia: Coordenadas 17S-UTM-WGS84

780006.67	9961482.65	(Inicio del Proyecto)	780192.27	9961403.62	(Fin del Proyecto)
-----------	------------	-----------------------	-----------	------------	--------------------

2. REQUERIMIENTO

2.1 Tipo de Requerimiento:	Espacio Público	X	Vialidad	Infraestructura
2.2 Nombre del requerimiento:	ADOQUINADO DE UN TRAMO DE LA CALLE PROVIDENCIA DESDE LA CALLE LUIS VARGAS HACIA LA CALLE MARIANO MORALES, BARRIO CHILLO JIJÓN, PARROQUIA AMAGUAÑA			2.3 ID Via: URBANO
Desde:	CALLE LUIS VARGAS			
Hacia:	CALLE MARIANO			

3. ANÁLISIS DE CONDICIONANTES

3.1 Propiedad Municipal:	N/A	X	SI		NO	X	3.2 Trazado vial (APROBADO)	N/A		SI	X	NO
3.3 Afectaciones:	N/A	-	SI	X	NO		3.4 Red Eléctrica:	N/A		SI	X	NO
3.5 Barrio Regularizado:	N/A	-	SI		NO	X	3.6 Porcentaje de consolidación:	75%				

Observaciones:

Observaciones:

3.7 Alcantarillado:	SI	X	NO
---------------------	----	---	----

3.8 Agua Potable	SI	X	NO
------------------	----	---	----

Observaciones:

Observaciones:

3.9 Interferencia con MetroQ:	SI		NO	X
-------------------------------	----	--	----	---

3.10 Uso de Suelo	Comercial	Residencial	X
-------------------	-----------	-------------	---

En el sector no existe influencia directa del MetroQ

Residencial/Comercial

5. ANÁLISIS TÉCNICO

5.1 Aspectos Físicos

5.1.1 Sitio de Intervención :		5.1.2 Estado del sitio de Intervención:	Bueno	X	Regular	Malo
5.1.3 Longitud / Ancho :	200.00 m	5.70 m				
5.1.4 Área (m2) :	1140.00 m²		5.1.5 Capa de Rodadura :	TIERRA		
5.1.6 Detalles y alcance de la intervención :	ADOQUINADO DE UN TRAMO DE LA CALLE PROVIDENCIA DESDE LA CALLE LUIS VARGAS HACIA LA CALLE MARIANO MORALES, BARRIO CHILLO JIJÓN, PARROQUIA AMAGUAÑA					

5.2 ANÁLISIS ECONÓMICO

ESTA DENTRO DEL TECHO PRESUPUESTARIO

5.3 Aspectos Presupuestarios

5.2.1 *Costo Referencial de la intervención:

USD:

\$47,880.00

SIN INCLUIR IVA

*Valores referenciales basados en los análisis de precios unitarios (APUS) elaborados por la Empresa Pública Metropolitana de Movilidad y Obras Públicas-EPMMOP

6. ANÁLISIS JURÍDICO

ES VIABLE CUMPLE LOS REQUISITOS

7. ANÁLISIS SOCIAL

SI ES SOCIALMENTE FACTIBLE DEBIDO A QUE APORTA AL DESARROLLO DEL DMQ CONTRIBUYENDO AL PROCESO INTEGRAL MEJORANDO EL TRAFICO VEHICULAR Y PEATONAL DE LA PARROQUIA.

8 . FOTOGRAFÍAS

Fotografía 1



Fotografía 2



Fotografía 3



Fotografía 4



9 . CROQUIS



10 . RECOMENDACIONES

LA VÍA SOLICITADA CUMPLE CON LOS REQUISITOS MÍNIMOS PARA LA INTERVENCIÓN VIAL POR LO TANTO ES TÉCNICAMENTE PREFACTIBLE




11. PREFACTIBILIDAD (MARQUE CON UNA X)

11.1 Factible: 11.2 No Factible

12 . REFERENCIAS DEL SOLICITANTE

12.1 Nombre: MONICA JIMENA LOACHAMIN GUALOTUÑA
 12.2 Teléfono de contacto: 0997734231
 12.3 Dirección: BARRIO CHILLO JIJÓN
 12.4 Barrio en el que vive: BARRIO CHILLO JIJÓN

Elaborado por:	Revisado por:	Revisado por:
F: 	F: 	F: 
ARQ. DENNISSE NARANJO	ING. CESAR GALARZA	ING. MÓNICA BARROS
TÉCNICA UNIDAD DE OBRA PÚBLICA	DIRECTOR ZONAL DE HÁBITAT Y OBRAS PÚBLICAS	DIRECTOR/A ADMINISTRATIVA FINANCIERA

Revisado por:	Revisado por:	Revisado por:
F: 	F: 	F: 
DR. GABRIEL OCAMPO	MSC. IVONNE ENDARA	PSIC. FAUSTO COSTALES
DIRECTOR/A ASESORÍA JURÍDICA	DIRECTOR/A PARTICIPACIÓN CIUDADANA	DIRECTOR/A DESARROLLO SOCIAL Y ECONÓMICO

Aprobado por:



SRA. ROSA MIREYA CÁRDENAS
 ADMINISTRADOR/A ZONAL

