

FICHA DE ANÁLISIS DE PREFACTIBILIDAD DE OBRA PÚBLICA

FECHA DE LA INSPECCIÓN: 2024-05-20
 Nro. TRÁMITE SITRA: GADDMQ-AZEA-DZAF-UZA-SG-2024-1537-E

PROYECTO DE
 Para Escuelas
 2024-2028

Secretaría General
 de Coordinación Territorial,
 Gobernabilidad y Participación



1. INFORMACIÓN BÁSICA

1.1 Administración Zonal:	ADMINISTRACIÓN ZONAL ELOY ALFARO	1.2 Parroquia:	LA FERROVIARIA
1.3 Zona Metropolitana (según IRM referencial):	ELOY ALFARO	1.4 Barrio/sector/cabildo/comuna:	FORESTAL ALTA
1.5 N° Predio Intervención (referencial):	101198	1.6 Ubicación:	CALLE PACAMOROS Y CALLE YANACONAS
1.7 Afectaciones/Protecciones:	SI <input type="checkbox"/> NO <input type="checkbox"/> X <input checked="" type="checkbox"/>	1.8 Uso de Suelo:	RESIDENCIAL
1.9 Punto de Georeferencia: Coordenadas TMQ			
		(Inicio del Proyecto)	(Fin del Proyecto)
		(Inicio del Proyecto)	(Fin del Proyecto)

2. REQUERIMIENTO

2.1 Tipo de Requerimiento:	X <input checked="" type="checkbox"/> Espacio Público	Vialidad	<input type="checkbox"/>	Infraestructura	<input type="checkbox"/>
2.2 Nombre del requerimiento:	CAMINERAS ECOLOGICAS				2.3 ID Via:
Desde:	CALLE YANACONAS				
Hasta:	CALLE PACAMOROS				

3. ANÁLISIS DE CONDICIONANTES

3.1 Propiedad Municipal:	N/A	x	SI	NO	3.2 Trazado vial (APROBADO)	N/A	SI	NO
3.3 Afectaciones:	N/A		SI	NO	3.4 Red Eléctrica:	N/A	SI	NO
3.5 Barrio Regularizado:	N/A		SI	NO	3.6 Porcentaje de consolidación:			



3.7 Alcantarillado:	SI	NO	3.8 Agua Potable	SI	NO
Observaciones:					

3.9 Interferencia con MetroQ:	SI	NO	3.10 Uso de Suelo	Comercial	Residencial	X
-------------------------------	----	----	-------------------	-----------	-------------	---

5. ANÁLISIS TÉCNICO

5.1 Aspectos Físicos			
5.1.1 Sitio de Intervención:		5.1.2 Estado del sitio de Intervención:	
5.1.3 Longitud / Ancho:		Bueno	Regular
5.1.4 Área (m2):		Malo	
5.1.5 Capa de Rodadura:			
5.1.6 Detalles y alcance de la intervención:			

5.2 ANÁLISIS ECONÓMICO

NO CUMPLE CON LA FACTIBILIDAD TÉCNICA, POR LO TANTO NO CORRESPONDE EL ANÁLISIS ECONÓMICO

5.3 Aspectos Presupuestarios

5.3.1 *Costo Referencial de la intervención:	USD:		SIN INCLUIR IVA
--	------	--	-----------------

*Valores referenciales basados en los análisis de precios unitarios (APUS) elaborados por la Empresa Pública Metropolitana de Movilidad y Obras Públicas-EPMMOP

6. ANÁLISIS JURÍDICO

NO CUMPLE CON LA FACTIBILIDAD TÉCNICA, POR LO TANTO NO CORRESPONDE EL ANÁLISIS JURÍDICO

7. ANÁLISIS SOCIAL

NO CUMPLE CON LA FACTIBILIDAD TÉCNICA, POR LO TANTO NO CORRESPONDE EL ANÁLISIS SOCIAL

8. FOTOGRAFÍAS

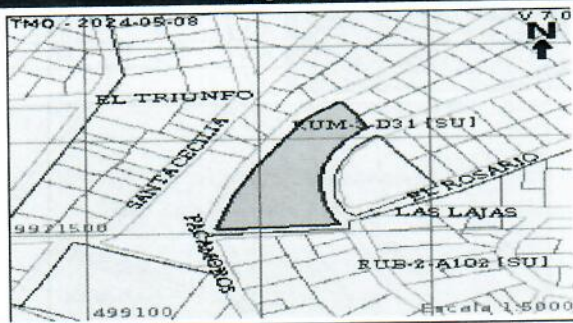
Fotografía 1



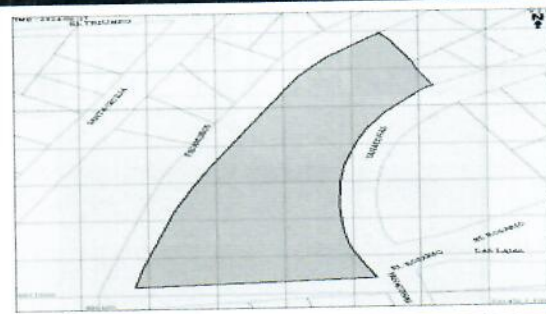
Fotografía 2



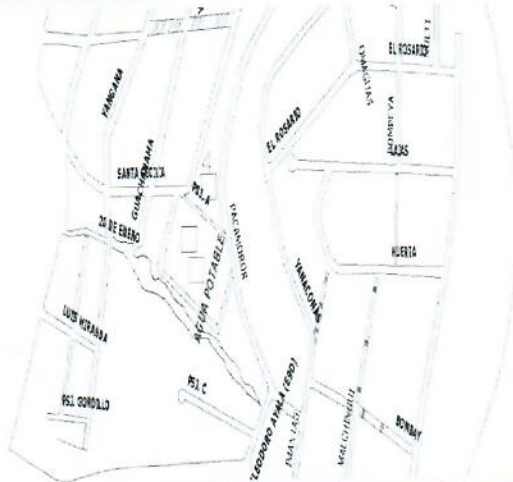
Fotografía 3



Fotografía 4



9. CROQUIS



10. RECOMENDACIONES

EL COMITÉ TÉCNICO EMITE CRITERIO NO FACTIBLE, DEBIDO A QUE LA INTERVENCIÓN ES RESPONSABILIDAD DE LA EPMMOP, YA QUE EL ESPACIO MUNICIPAL ES MAYOR A 5000 M2

11. PREFACTIBILIDAD (MARQUE CON UNA X)

11.1 Factible: 11.2 No Factible: X

12. REFERENCIAS DEL SOLICITANTE


12.1 Nombre:	SR. GALO MORALES PARRA
12.2 Teléfono de contacto:	0987025783
12.3 Dirección:	FORESTAL
12.4 Barrio en el que vive:	FORESTAL

Elaborado por:

Revisado por:

Revisado por:

F:	F:	F:
ING. CIVIL. GIOVANNY TACURI	ARQ. BLANCA EMILIA BRITO MOINA	ECON. DIEGO RAMIRO HINOJOSA RUANO
TÉCNICO UNIDAD DE OBRA PÚBLICA	DIRECTOR/A HÁBITAT Y OBRAS PÚBLICAS	DIRECTOR/A ADMINISTRATIVA FINANCIERA

<p>Revisado por:</p> <p>F:</p>	<p>Revisado por:</p> 	<p>Revisado por:</p> <p>F:</p>
<p>ABG. MONICA FLORES GRANDA DIRECTOR/A ASESORÍA JURÍDICA</p>	<p>ING. ARACELLY VICTORIA CEVALLOS RIVERA DIRECTOR/A PARTICIPACIÓN CIUDADANA</p>	<p>LCDA. DIANA CAROLINA VALDÉZ MOSQUERA DIRECTOR/A DESARROLLO SOCIAL Y ECONÓMICO</p>
<p>Aprobado por:</p>		
<p>F:</p>	<p>F:</p> 	<p>F:</p>
<p>MSC. CRISTIA TORRES OBANDO ADMINISTRADOR ZONAL</p>		