

FICHA DE ANÁLISIS DE PREFACTIBILIDAD DE OBRA PÚBLICA

FECHA DE LA INSPECCIÓN:	10/05/2024
Nro. TRÁMITE SITRA:	GADDMQ-AZVCH-2024-1152-E

6

Administración Zonal Los Chillos

Presupuestos Participativos 2024 - 2025

1. INFORMACIÓN BÁSICA

1.1 Administración Zonal:	ADMINISTRACIÓN VALLE DE LOS CHILLOS	1.2 Parroquia	AMAGUAÑA
1.3 Zona Metropolitana (según IRM referencial):	VALLE DE LOS CHILLOS	1.4 Barrio/sector/cabildo/comuna :	SANTA ROSA ALTO
1.5 N° Predio Intervención (referencial):	N/A	1.6 Ubicación:	https://maps.app.goo.gl/AFzLc1u6gVTYGy7E6
1.7 Afectaciones / Protecciones:	SI	NO	X
		1.8 Uso de Suelo:	RURAL

1.9 Punto de Georeferencia: Coordenadas 17S-UTM-WGS84

780684.28	9957145.68	(Inicio del Proyecto)	780647.86	9956177.00	(Fin del Proyecto)
-----------	------------	-----------------------	-----------	------------	--------------------

2. REQUERIMIENTO

2.1 Tipo de Requerimiento:	Espacio Público	X	Vialidad		Infraestructura	
2.2 Nombre del requerimiento:	EMPEDRADO, CUNETAS Y BORDILLOS DE LA CALLE NISPEROS DESDE LA CALLE DE LOS GLADIOLOS HACIA LA Y, BARRIO SANTA ROSA ALTO, PARROQUIA AMAGUAÑA				2.3 ID Via:	RURAL
Desde:	CALLE DE LOS GLADIOLOS					
Hacia:	LA Y					

3. ANÁLISIS DE CONDICIONANTES

3.1 Propiedad Municipal:	N/A	X	SI		NO	X	3.2 Trazado vial (APROBADO)	N/A		SI	X	NO
3.3 Afectaciones:	N/A	-	SI		NO	X	3.4 Red Eléctrica:	N/A		SI	X	NO
3.5 Barrio Regularizado:	N/A	-	SI	X	NO		3.6 Porcentaje de consolidación:	15%				

Observaciones:

Observaciones:

3.7 Alcantarillado:	SI		NO	X	3.8 Agua Potable	SI		NO	X
---------------------	----	--	----	---	------------------	----	--	----	---

Observaciones:

Observaciones:

3.9 Interferencia con MetroQ:	SI		NO	X	3.10 Uso de Suelo	Comercial		Residencial	X
En el sector no existe influencia directa del MetroQ					Residencial/Comercial				

5. ANÁLISIS TÉCNICO

5.1 Aspectos Fisicos

5.1.1 Sitio de Intervención :			5.1.2 Estado del sitio de Intervención:					
5.1.3 Longitud / Ancho :	1000.00 m	8.00 m		Bueno		Regular	X	Malo
5.1.4 Área (m2) :	8000.00 m²		5.1.5 Capa de Rodadura :	TIERRA				
5.1.6 Detalles y alcance de la intervención :	EMPEDRADO, CUNETAS Y BORDILLOS DE LA CALLE NISPEROS DESDE LA CALLE DE LOS GLADIOLOS HACIA LA Y, BARRIO SANTA ROSA ALTO, PARROQUIA AMAGUAÑA							

5.2 ANÁLISIS ECONÓMICO

ESTA DENTRO DEL TECHO PRESUPUESTARIO

5.3 Aspectos Presupuestarios

5.2.1 *Costo Referencial de la intervención:

USD:

\$270,000.00

SIN INCLUIR IVA

*Valores referenciales basados en los análisis de precios unitarios (APUS) elaborados por la Empresa Pública Metropolitana de Movilidad y Obras Públicas-EPMMOP

6. ANÁLIS JURÍDICO

ES VIABLE CUMPLE LOS REQUISITOS

7. ANÁLIS SOCIAL

NO ES SOCIALMENTE FACTIBLE POR BAJA CONSOLIDACIÓN

8 . FOTOGRAFÍAS

Fotografía 1

Fotografía 2

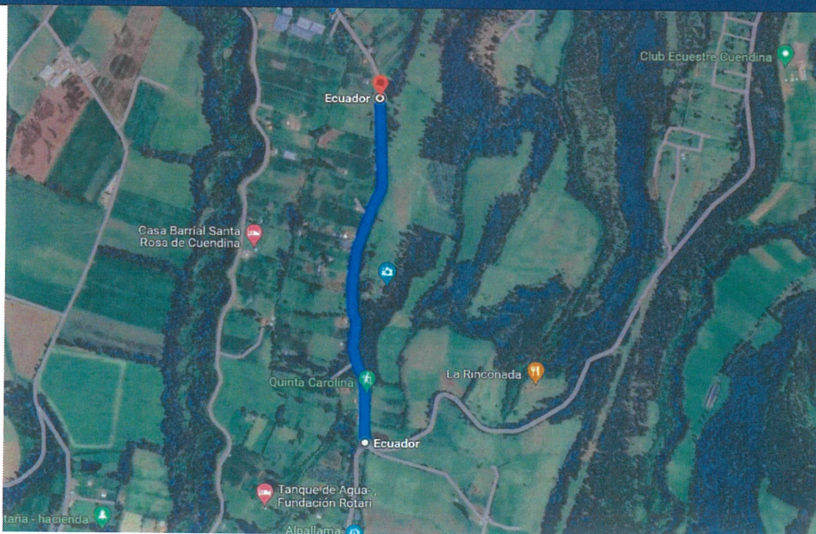


Fotografía 3

Fotografía 4



9 . CROQUIS



10 . RECOMENDACIONES




LA VÍA SOLICITADA CUMPLE CON LOS REQUISITOS MÍNIMOS PARA LA INTERVENCIÓN VIAL POR LO TANTO ES TECNICAMENTE PREFACTIBLE

11. PREFACTIBILIDAD (MARQUE CON UNA X)




11.1 Factible: 11.2 No Factible:

12 . REFERENCIAS DEL SOLICITANTE


12.1 Nombre: HUGO PATRICIO SUNTAXI LLUMIQUINGA
 12.2 Teléfono de contacto: 0994962334
 12.3 Dirección: BARRIO SANTA ROSA ALTO
 12.4 Barrio en el que vive: BARRIO SANTA ROSA ALTO

Elaborado por:	Revisado por:	Revisado por:
F: 	F: 	F: 
ARQ. DENNISSE NARANJO	ING. CESAR GALARZA	ING. MÓNICA BARROS

TÉCNICA UNIDAD DE OBRA PÚBLICA	DIRECTOR ZONAL DE HÁBITAT Y OBRAS PÚBLICAS	DIRECTOR/A ADMINISTRATIVA FINANCIERA
--------------------------------	--------------------------------------------	--------------------------------------

Revisado por:	Revisado por:	Revisado por:
F: 	F: 	F: 
DR. GABRIEL OCAMPO DIRECTOR/A ASESORÍA JURÍDICA	MSC. IVONNE ENDARA DIRECTOR/A PARTICIPACIÓN CIUDADANA	PSIC. FAUSTO COSTALES DIRECTOR/A DESARROLLO SOCIAL Y ECONOMICO

Aprobado por:



SRA. ROSA MIREYA CÁRDENAS
ADMINISTRADOR/A ZONAL

