

FICHA DE ANÁLISIS DE PREFACTIBILIDAD DE OBRA PÚBLICA

| | |
|--------------------------------|------------------------------|
| FECHA DE LA INSPECCIÓN: | 2024-10-28 |
| Nro. TRÁMITE SITRA: | GADDMQ-AZCA-UZSC-2024-0249-E |

Presupuestos Participativos
2024 - 2025

Secretaría General
de Coordinación Territorial,
Gobernabilidad y Participación



1. INFORMACIÓN BÁSICA

| | | | | | | |
|--|---------------------------------|--|----|---|--------------------------|-------------------------------|
| 1.1 Administración Zonal: | ADMINISTRACIÓN ZONAL LA DELICIA | | | 1.2 Parroquia | SAN ANTONIO | |
| 1.3 Zona Metropolitana (según IRM referencial): | ADMINISTRACIÓN ZONAL LA DELICIA | | | 1.4 Barrio/sector/cabildo/comuna : | CASPIGASÍ DEL CARMEN | |
| 1.5 N° Predio Intervención (referencial): | 5140753/5200640 | | | 1.6 Ubicación: | CALLE SIMÓN BOLIVAR | |
| 1.7 Afectaciones/Protecciones: | SI | | NO | X | 1.8 Uso de Suelo: | RESIDENCIAL RURAL RESTRINGIDO |

1.9 Punto de Georeferencia: Coordenadas TMQ

| | | | | | |
|-------------------|--------------------|-----------------------|-------------------|--------------------|--------------------|
| X : 776666 | Y : 9999855 | (Inicio del Proyecto) | X : 776614 | Y : 9999796 | (Fin del Proyecto) |
| X : 776668 | Y : 9999799 | (Inicio del Proyecto) | X : 776616 | Y : 9999851 | (Fin del Proyecto) |

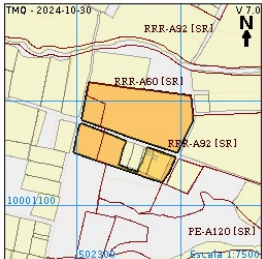
2. REQUERIMIENTO

| | | | |
|--------------------------------------|--|-----------------------------------|---|
| 2.1 Tipo de Requerimiento: | <input type="checkbox"/> Espacio Público | <input type="checkbox"/> Vialidad | <input checked="" type="checkbox"/> Infraestructura |
| 2.2 Nombre del requerimiento: | ADOQUINADO Y BORDILLOS DE LA CALLE LORENZO CHÁVEZ Y CALLE S3C, DE LA PARROQUIA CALACALÍ. | | |
| 2.3 ID Via: | NO DISPONIBLE | | |
| Desde: | CALLE EUGENIA MERA | | |
| Hasta: | CALLE EUGENIA MERA | | |

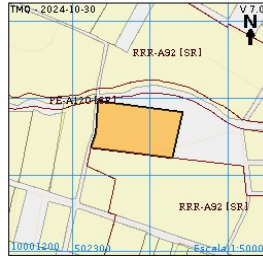
3. ANÁLISIS DE CONDICIONANTES

| | | | | | | | | | |
|---------------------------------|-----|----|----|---|---|-----|----|----|----|
| 3.1 Propiedad Municipal: | N/A | SI | NO | X | 3.2 Trazado vial (APROBADO) | N/A | SI | NO | X |
| 3.3 Afectaciones: | N/A | SI | NO | X | 3.4 Red Eléctrica: | N/A | SI | X | NO |
| 3.5 Barrio Regularizado: | N/A | SI | NO | X | 3.6 Porcentaje de consolidación: | 80% | | | |

Observaciones: IMPLANTACIÓN GRÁFICA DEL LOTE (369081)




Observaciones: IMPLANTACIÓN GRÁFICA DEL LOTE (388145)

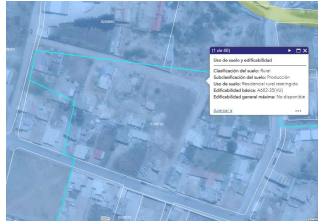


| | | | | | | | | | |
|----------------------------|----|---|----|--|-------------------------|----|---|----|--|
| 3.7 Alcantarillado: | SI | X | NO | | 3.8 Agua Potable | SI | X | NO | |
|----------------------------|----|---|----|--|-------------------------|----|---|----|--|

Observaciones:



Observaciones:



| | | | | | | | |
|--|----|----|---|--------------------------|-----------|-------------|---|
| 3.9 Interferencia con MetroQ: | SI | NO | X | 3.10 Uso de Suelo | Comercial | Residencial | X |
| En el sector no existe influencia directa del MetroQ | | | | Residencial/Comercial | | | |

5. ANÁLISIS TÉCNICO

5.1 Aspectos Físicos

| | | | | | | | | |
|--------------------------------------|-------------------------------------|--------|--|--|-------|---|---------|------|
| 5.1.1 Sitio de Intervención : | Vía / Parque / Predio / Talud / Etc | | | 5.1.2 Estado del sitio de Intervención: | Bueno | X | Regular | Malo |
| 5.1.3 Longitud / Ancho : | 320,00 m | 7,00 m | | 5.1.5 Capa de Rodadura : | NA | | | |
| 5.1.4 Área (m2) : | 2240,00 m2 | | | | | | | |

5.1.6 Detalles y alcance de la intervención : ADOQUINADO Y BORDILLOS DE LA CALLE LORENZO CHAVEZ Y CALLE S3C

5.2 ANÁLISIS ECONÓMICO

En el Reglamento de la Ordenanza Metropolitana Reformativa al Título II del Sistema Metropolitano de Participación Ciudadana y Control Social del Código Municipal, en el artículo 63, literal b) Trata de la conformación del Comité Técnico Zonal.

Las funciones del Comité se encuentran en el literal c) "Funciones del comité técnico", inciso quinto instituye: " La Dirección Administrativa Financiera sustanciará los procesos en las fases precontractual y contractual y acompañará en la etapa de ejecución contractual, para garantizar la respectiva ejecución presupuestaria de Presupuestos Participativos, según lo planificado, en el ámbito de sus competencias. (...)".

En este sentido, la Dirección Zonal Administrativa Financiera, encuentra VIABLE económicamente, enmarcándose en el techo presupuestario establecido mediante Oficio Nro. GADDMQ-SGCTGY-2024-0716-O del 25 de agosto de 2024, en el que, la Secretaria General de Coordinación Territorial, Gobernabilidad y Participación, informa del reajuste de techos presupuestarios de presupuestos participativos para cada Administración Zonal y por Parroquia, que deben considerar para ejecutar las asambleas parroquiales en cada Zonal.

5.3 Aspectos Presupuestarios

| | | | |
|---|-------------|--------------|-----------------|
| 5.3.1 *Costo Referencial de la intervención: | USD: | \$100.000,00 | SIN INCLUIR IVA |
|---|-------------|--------------|-----------------|

*Valores referenciales basados en los análisis de precios unitarios (APUS) elaborados por la Empresa Pública Metropolitana de Movilidad y Obras Públicas-EPMMOP

6. ANÁLISIS JURÍDICO

En cumplimiento a lo establecido en el art. 63, literal b) y c) del Reglamento de la Ordenanza Metropolitana nro. 038, la Dirección de Asesoría Jurídica en uso de sus atribuciones y competencias una vez analizada la información remitida considera NO FACTIBLE jurídicamente el presente proyecto toda vez que no se constituye en un bien de uso público en los terminos del artículo 417 del COOTAD. Deberían generarse los convenios de concurrencia correspondientes.

Adicionalmente, el presente análisis contempla los resultados de la Consulta Popular realizada el 27 de noviembre del año 2011, en donde los moradores de la comunidad de Caspigasi del Carmen, por mayoría decidieron que la totalidad del área geográfica de dicha comunidad forme parte de la Parroquia de Calacalí, como se desprende de los resultados oficiales publicados en el Registro Oficial No. 615 de 10 de enero del 2012, respetando la indivisibilidad del territorio de la Comuna y su límite referencial conforme las disposiciones Constitucionales aplicables así como el Convenio 169 de la OIT.

7. ANÁLISIS SOCIAL

En cumplimiento a lo establecido en el Art. 63, literal b) del reglamento de la Ordenanza Metropolitana Nro. 038, La Dirección de Desarrollo Social y Económico considera que es un proyecto socialmente viable porque contribuiría a evitar problemas de salud en la población cercana y usuaria de la vía por afecciones respiratorias generadas por las partículas suspendidas en el aire por la acción del viento o de vehículos que circulan.

8. FOTOGRAFÍAS

Fotografía 1



Fotografía 2



Fotografía 3



Fotografía 4



9. CROQUIS



10. RECOMENDACIONES

LA VIA SOLICITADA SE ENCUENTRA UBICADA EN DOS PREDIOS PARTICULARES
 NO SE REGISTRA TRAZADO VIAL
 EN SUELO RURAL, LA COMPETENCIA ES DEL GAD PROVINCIAL
 AREA DE INTERVENCIÓN PERTENECE A LA CIRCUNSCRIPCIÓN TERRITORIAL DE LA ADMINISTRACIÓN ZONAL LA DELICIA

11. PREFACTIBILIDAD (MARQUE CON UNA X)

11.1 Factible: 11.2 No Factible: X

12. REFERENCIAS DEL SOLICITANTE

| | |
|-----------------------------|--------------------------------------|
| 12.1 Nombre: | SRA. MARIA ESTHER CHIPANTAXI CRIOLLO |
| 12.2 Teléfono de contacto: | 992235832 |
| 12.3 Dirección: | NAVIDAD |
| 12.4 Barrio en el que vive: | NAVIDAD |

| Elaborado por: | Revisado por: | Revisado por: |
|---|---|---|
| F: | F: | F: |
| ING. DAYRA STEHFANYA SARANGO BRIONES | ING. LIZETH ALEXANDRA AYALA GÓMEZ | ECO. PATRICIA DAYANARA GARZÓN ANTE |
| JEFA DE LA UNIDAD ZONAL DE OBRAS PÚBLICAS | DIRECTORA ZONAL DE HÁBITAT Y OBRAS PÚBLICAS | DIRECTORA ZONAL ADMINISTRATIVA FINANCIERA |
| Revisado por: | Revisado por: | Revisado por: |
| F: | F: | F: |
| DR. JAIME EMILIO PIEDRA MARIDUEÑA | MGS. RAÚL XAVIER ARIAS GUANIN | MGS. WILSON ROSALINO ORTEGA MAFLA |
| DIRECTOR ZONAL DE ASESORÍA JURÍDICA | DIRECTOR ZONAL DE PARTICIPACIÓN CIUDADANA | DIRECTOR ZONAL DE DESARROLLO SOCIAL Y ECONÓMICO |
| Aprobado por: | | |
| | F: | |
| | MGS. WALTER MARCELO BUSTOS NAVARRETE | |
| | ADMINISTRADOR ZONAL | |