

FICHA DE ANÁLISIS DE PREFACTIBILIDAD DE OBRA PÚBLICA

FECHA DE LA INSPECCIÓN:	2024-05-21
Nro. TRÁMITE SITRA:	GADDMQ-AZLD-CDN-0084-E

Presupuestos
Participativos
2024 - 2025

Secretaría General
de Coordinación Territorial,
Gobernabilidad y Participación



1. INFORMACIÓN BÁSICA

1.1 Administración Zonal:	Administración Zonal Chocó Andino			1.2 Parroquia	PACTO		
1.3 Zona Metropolitana (según IRM referencial):	Chocó Andino			1.4 Barrio/sector/cabildo/comuna :	BARRIO LA DELICIA NUMERO DOS		
1.5 N° Predio Intervención (referencial):	NA			1.6 Ubicación:	CENTRO POBLADO BARRIO LA DELICIA NUMERO DOS		
1.7 Afectaciones/Protecciones:	SI		NO	X	1.8 Uso de Suelo:	RR2	
1.9 Punto de Georeferencia: Coordenadas TMQ							
X : 744857	Y : 15745	(Inicio del Proyecto)		X : 744956	Y : 15964	(Fin del Proyecto)	
X : 744986	Y : 16092	(Inicio del Proyecto)		X : 744806	Y : 15875	(Fin del Proyecto)	


2. REQUERIMIENTO

2.1 Tipo de Requerimiento:	Espacio Público	X	Vialidad		Infraestructura	
2.2 Nombre del requerimiento:	CONSTRUCCION DE BORDILLOS Y ADOQUINADO EN EL CENTRO POBLADO DEL BARRIO LA DELICIA NUMERO DOS, PARROQUIA PACTO.				2.3 ID Via:	NA
Desde:	NA					
Hasta:	NA					


3. ANÁLISIS DE CONDICIONANTES

3.1 Propiedad Municipal:	N/A	SI	NO	X	3.2 Trazado vial (APROBADO)	N/A	SI	NO	X
3.3 Afectaciones:	N/A	SI	NO	x	3.4 Red Eléctrica:	N/A	SI	X	NO
3.5 Barrio Regularizado:	N/A	SI	x	NO	3.6 Porcentaje de consolidación:	60%			

Observaciones:



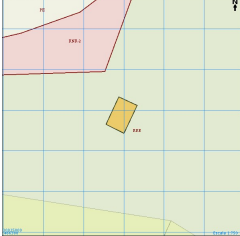
Observaciones:



3.7 Alcantarillado:	SI	NO	X	3.8 Agua Potable	SI	X	NO
---------------------	----	----	---	------------------	----	---	----

Observaciones:

Observaciones:



3.9 Interferencia con MetroQ:	SI	NO	x	3.10 Uso de Suelo	Comercial	Residencial	x
-------------------------------	----	----	---	-------------------	-----------	-------------	---

En el sector no existe influencia directa del MetroQ

Residencial/Comercial

5. ANÁLISIS TÉCNICO

5.1 Aspectos Físicos

5.1.1 Sitio de Intervención :	INGRESO BARRIO SAN VICENTE			5.1.2 Estado del sitio de Intervención:	Bueno	X	Regular	Malo
5.1.3 Longitud / Ancho :	600.00 m	7.00 m		5.1.5 Capa de Rodadura :	NO			
5.1.4 Área (m2) :	4200.00 m2							
5.1.6 Detalles y alcance de la intervención :	SE SOLICITA LA IMPLMENTACION DE TRABAJOS DE ADOQUINADO Y BORDILLOS EN EL BARRIO LA DELICIA NUMERO DOS, EL SECTOR CUENTA CON REDES DE ALCANTARILLADO.							

5.2 ANÁLISIS ECONÓMICO

5.3 Aspectos Presupuestarios

5.3.1 *Costo Referencial de la intervención:	USD:	\$168,000.00	SIN INCLUIR IVA
--	------	--------------	-----------------

*Valores referenciales basados en los análisis de precios unitarios (APUS) elaborados por la Empresa Pública Metropolitana de Movilidad y Obras Públicas-EPMMOP

6. ANÁLISIS JURÍDICO

7. ANÁLISIS SOCIAL

8. FOTOGRAFÍAS

Fotografía 1



Fotografía 2



Fotografía 3



Fotografía 4

9. CROQUIS



10. RECOMENDACIONES

SE RECOMIENDA GESTIONAR TRAZADOS VIALES

11. PREFACTIBILIDAD (MARQUE CON UNA X)

11.1 Factible:

X

11.2 No Factible

X

12. REFERENCIAS DEL SOLICITANTE

12.1 Nombre:

JOSÉ FELIPE QUISHPE GUACHO

12.2 Teléfono de contacto:

0993697083

12.3 Dirección:

LA DELICIA NUMERO DOS

12.4 Barrio en el que vive:

CENTRO POBLADO LA DELICIA NUMERO DOS

Elaborado por:	Revisado por:	Revisado por:
F:	F:	F:
ING. DAYRA STHEFANYA SARANGO BRIONES	ING. LIZETH ALEXANDRA AYALA GÓMEZ	ECO. PATRICIA DAYANARA GARZÓN ANTE
JEFA DE LA UNIDAD DE OBRAS PÚBLICAS	DIRECTORA HÁBITAT Y OBRAS PÚBLICAS	DIRECTORA ADMINISTRATIVA FINANCIERA
Revisado por:	Revisado por:	Revisado por:
F:	F:	F:
DRA. TRIANA MERCEDES VÁSQUEZ PÉREZ	VACANTE	VACANTE
DIRECTORA ASESORÍA JURÍDICA	DIRECTOR/A PARTICIPACIÓN CIUDADANA	DIRECTOR/A DESARROLLO SOCIAL Y ECONÓMICO
	Aprobado por:	
	F:	
	MGS. WALTER MARCELO BUSTOS NAVARRETE	
	ADMINISTRADOR ZONAL	