

FICHA DE ANÁLISIS DE PREFACTIBILIDAD DE OBRA PÚBLICA

FECHA DE LA INSPECCIÓN: 20/05/2024
 Nro. TRÁMITE SITRA: GADDMQ-AZVCH-2024-1391-E

21

Administración Zonal Los Chillos

Presupuestos Participativos 2024 - 2025

1. INFORMACIÓN BÁSICA

1.1 Administración Zonal:	ADMINISTRACIÓN VALLE DE LOS CHILLOS	1.2 Parroquia:	PINTAG
1.3 Zona Metropolitana (según IRM referencial):	VALLE DE LOS CHILLOS	1.4 Barrio/sector/cabildo/comuna:	EL CARMEN
1.5 N° Predio Intervención (referencial):	N/A	1.6 Ubicación:	https://maps.app.goo.gl/koswonev3c9j7niv9
1.7 Afectaciones / Protecciones:	SI <input type="checkbox"/> NO <input checked="" type="checkbox"/>	1.8 Uso de Suelo:	RURAL

1.9 Punto de Georeferencia: Coordenadas 17S-UTM-WGS84
 X: 793219.64 Y: 9949445.51 (Inicio del Proyecto) X: 792760.79 Y: 9950240.64 (Fin del Proyecto)

2. REQUERIMIENTO

2.1 Tipo de Requerimiento:	Espacio Público <input checked="" type="checkbox"/> Vialidad <input type="checkbox"/> Infraestructura <input type="checkbox"/>
2.2 Nombre del requerimiento:	CONSTRUCCIÓN DE BORDILLOS Y CUNETAS DE LA VIA EL CARMEN Y SUS CALLES INTERNAS BARRIO DESDE EL INGRESO HASTA EL FINAL DE LA VIA EL CARMEN, BARRIO EL CARMEN, PARROQUIA PINTAG.
2.3 ID Via:	RURAL
Desde:	INGRESO AL BARRIO EL CARMEN
Hacia:	FINAL DE LA VIA EL CARMEN

3. ANÁLISIS DE CONDICIONANTES

3.1 Propiedad Municipal:	N/A <input type="checkbox"/> SI <input checked="" type="checkbox"/> NO <input type="checkbox"/>	3.2 Trazado vial (APROBADO):	N/A <input type="checkbox"/> SI <input checked="" type="checkbox"/> NO <input type="checkbox"/>
3.3 Afectaciones:	N/A <input type="checkbox"/> SI <input checked="" type="checkbox"/> NO <input type="checkbox"/>	3.4 Red Eléctrica:	N/A <input type="checkbox"/> SI <input checked="" type="checkbox"/> NO <input type="checkbox"/>
3.5 Barrio Regularizado:	N/A <input type="checkbox"/> SI <input checked="" type="checkbox"/> NO <input type="checkbox"/>	3.6 Porcentaje de consolidación:	90%



3.7 Alcantarillado:	SI <input checked="" type="checkbox"/> NO <input type="checkbox"/>	3.8 Agua Potable:	SI <input type="checkbox"/> X <input checked="" type="checkbox"/> NO <input type="checkbox"/>
---------------------	--	-------------------	---

Observaciones:

Observaciones:

3.9 Interferencia con MetroQ:	SI <input type="checkbox"/> NO <input checked="" type="checkbox"/>	3.10 Uso de Suelo:	Comercial <input type="checkbox"/> Residencial <input type="checkbox"/>
-------------------------------	--	--------------------	---

En el sector no existe influencia directa del MetroQ Protección ecológica

5. ANÁLISIS TÉCNICO

5.1 Aspectos Físicos

5.1.1 Sitio de Intervención:		5.1.2 Estado del sitio de Intervención:	Bueno <input checked="" type="checkbox"/> Regular <input type="checkbox"/> Malo <input type="checkbox"/>
5.1.3 Longitud / Ancho:	1600.00 m / 0.00 m	5.1.5 Capa de Rodadura:	EMPEDRADO / TIERRA
5.1.4 Área (m ²):	0.00 m ²		
5.1.6 Detalles y alcance de la intervención:	CONSTRUCCIÓN DE BORDILLOS Y CUNETAS DE LA VIA EL CARMEN Y SUS CALLES INTERNAS BARRIO DESDE EL INGRESO HASTA EL FINAL DE LA VIA EL CARMEN, BARRIO EL CARMEN, PARROQUIA PINTAG.		

5.2 ANÁLISIS ECONÓMICO

EL VALOR REFERENCIAL DE LA OBRA ESTA DENTRO DEL TECHO DE LA PARROQUIA

5.3 Aspectos Presupuestarios

5.3.1 *Costo Referencial de la intervención:

USD:

\$112,000.00

SIN INCLUIR IVA

*Valores referenciales basados en los análisis de precios unitarios (APUS) elaborados por la Empresa Pública Metropolitana de Movilidad y Obras Públicas-EPMOP

6. ANÁLISIS JURÍDICO

POR VERIFICAR TRAZADO VIAL POR PARTE DE LA PREFECTURA

7. ANÁLISIS SOCIAL

MEJORA LAS CONDICIONES DE VIDA Y DA SEGURIDAD A LOS HABITANTES DEL SECTOR.

8. FOTOGRAFÍAS

Fotografía 1



Fotografía 2



Fotografía 3



Fotografía 4



9. CROQUIS



10 . RECOMENDACIONES




DADAS LAS CONDICIONES ACTUALES DE LAS VÍAS SE PUEDE CONCLUIR QUE TÉCNICAMENTE NO ES FACTIBLE NO CUENTAN CON TRAZADO VIAL APROBADO.



11. PREFACTIBILIDAD (MARQUE CON UNA X)

11.1 Factible: 11.2 No Factible:


12 . REFERENCIAS DEL SOLICITANTE

12.1 Nombre: SR. MARCO DE LA CRUZ HARO
 12.2 Teléfono de contacto: 0995942115
 12.3 Dirección: EL CARMEN / PINTAG
 12.4 Barrio en el que vive: EL CARMEN

Elaborado por:	Revisado por:	Revisado por:
F: 	F: 	F: 
ING. DAYS VILLARREAL	ING. CESAR SALARZA	ING. MÓNICA BARROS
TÉCNICO/A UNIDAD DE OBRA PÚBLICA/FISCALIZACIÓN	DIRECTOR ZONAL DE HÁBITAT Y OBRAS PÚBLICAS	DIRECTOR/A ADMINISTRATIVA FINANCIERA

Revisado por:	Revisado por:	Revisado por:
F: 	F: 	F: 
DR. GABRIEL OCAMPO	MSC. IVONNE ENDARA	PSIC. FAUSTO COSTALES
DIRECTOR/A ASESORÍA JURÍDICA	DIRECTOR/A PARTICIPACIÓN CIUDADANA	DIRECTOR/A DESARROLLO SOCIAL Y ECONOMICO

Aprobado por:



SRA. ROSA MIREYA CÁRDENAS

ADMINISTRADORA ZONAL

