

FICHA DE ANÁLISIS DE PREFACTIBILIDAD DE OBRA PÚBLICA

FECHA DE LA INSPECCIÓN: 20/05/2024
 Nro. TRÁMITE SITRA: GADDMQ-AZVCH-2024-1487-E

18

Administración Zonal Los Chillos
 Presupuestos Participativos 2024 - 2025

1. INFORMACIÓN BÁSICA

1.1 Administración Zonal:	ADMINISTRACIÓN VALLE DE LOS CHILLOS	1.2 Parroquia:	PINTAG
1.3 Zona Metropolitana (según IRM referencial):	VALLE DE LOS CHILLOS	1.4 Barrio/sector/cabildo/comuna:	VALENCIA
1.5 N° Predio Intervención (referencial):	N/A	1.6 Ubicación:	https://maps.app.goo.gl/JDPWGi2aF4VKTBX9
1.7 Afectaciones / Protecciones:	SI <input type="checkbox"/> NO <input checked="" type="checkbox"/>	1.8 Uso de Suelo:	RURAL
1.9 Punto de Georeferencia: Coordenadas 17S-UTM-WGS84			
X: 790717.27	Y: 9958559.75	(Inicio del Proyecto)	X: 790889.73 Y: 9957873.84 (Fin del Proyecto)

2. REQUERIMIENTO

2.1 Tipo de Requerimiento:	Espacio Público <input checked="" type="checkbox"/> Vialidad <input type="checkbox"/> Infraestructura <input type="checkbox"/>
2.2 Nombre del requerimiento:	CONSTRUCCIÓN DE CUNETAS DE LA CALLE ALPAHUASI DESDE LA IGLESIA EVANGÉLICA HASTA EL SECTOR SAN JOSÉ CRUCE A LA PONDEROSA, BARRIO VALENCIA, PARROQUIA PINTAG.
Desde:	LA IGLESIA EVANGÉLICA
Hacia:	EL SECTOR SAN JOSÉ CRUCE A LA PONDEROSA
2.3 ID Vía:	RURAL

3. ANÁLISIS DE CONDICIONANTES

3.1 Propiedad Municipal:	N/A <input checked="" type="checkbox"/> SI <input type="checkbox"/> NO <input type="checkbox"/>	3.2 Trazado vial (APROBADO)	N/A <input type="checkbox"/> SI <input checked="" type="checkbox"/> NO <input type="checkbox"/>
3.3 Afectaciones:	N/A <input type="checkbox"/> SI <input checked="" type="checkbox"/> NO <input type="checkbox"/>	3.4 Red Eléctrica:	N/A <input type="checkbox"/> SI <input checked="" type="checkbox"/> NO <input type="checkbox"/>
3.5 Barrio Regularizado:	N/A <input type="checkbox"/> SI <input checked="" type="checkbox"/> NO <input type="checkbox"/>	3.6 Porcentaje de consolidación:	95%

Observaciones:



3.7 Alcantarillado:	SI <input checked="" type="checkbox"/> NO <input type="checkbox"/>
---------------------	--

3.8 Agua Potable:	SI <input type="checkbox"/> NO <input checked="" type="checkbox"/>
-------------------	--



3.9 Interferencia con MetroQ:	SI <input type="checkbox"/> NO <input checked="" type="checkbox"/>
-------------------------------	--

3.10 Uso de Suelo:	Comercial <input type="checkbox"/> Residencial <input type="checkbox"/>
--------------------	---

En el sector no existe influencia directa del MetroQ

Recurso natural renovable - 2

5. ANÁLISIS TÉCNICO

5.1 Aspectos Físicos

5.1.1 Sitio de Intervención:	5.1.2 Estado del sitio de Intervención:		
5.1.3 Longitud / Ancho:	750.00 m	0.00 m	Bueno <input checked="" type="checkbox"/> Regular <input type="checkbox"/> Malo <input type="checkbox"/>
5.1.4 Área (m²):	0.00 m²		5.1.5 Capa de Rodadura: TIERRA
5.1.6 Detalles y alcance de la intervención:	CONSTRUCCIÓN DE CUNETAS DE LA CALLE ALPAHUASI DESDE LA IGLESIA EVANGÉLICA HASTA EL SECTOR SAN JOSÉ CRUCE A LA PONDEROSA, BARRIO VALENCIA, PARROQUIA PINTAG.		

5.2 ANÁLISIS ECONÓMICO

EL VALOR REFERENCIAL DE LA OBRA ESTA DENTRO DEL TECHO DE LA PARROQUIA

5.3 Aspectos Presupuestarios

5.3.1 *Costo Referencial de la intervención:

USD:

\$37,500.00

SIN INCLUIR IVA

*Valores referenciales basados en los análisis de precios unitarios (APUS) elaborados por la Empresa Pública Metropolitana de Movilidad y Obras Públicas-EPMMOP

6. ANÁLISIS JURÍDICO

CUMPLE CON LOS REQUISITOS

7. ANÁLISIS SOCIAL

MEJORA LAS CONDICIONES DE VIDA Y DA SEGURIDAD A LOS HABITANTES DEL SECTOR.

8. FOTOGRAFÍAS

Fotografía 1



Fotografía 2



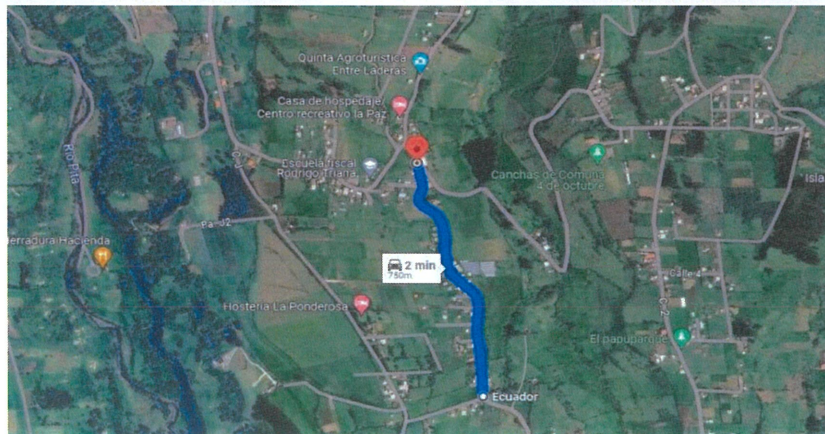
Fotografía 3



Fotografía 4



9. CROQUIS



10. RECOMENDACIONES




DADAS LAS CONDICIONES ACTUALES DE LA VÍA SE PUEDE CONCLUIR QUE TÉCNICAMENTE ES FACTIBLE INTERVENIR EN LA CONSTRUCCIÓN DE CUNETAS.




11. PREFACTIBILIDAD (MARQUE CON UNA X)

11.1 Factible: 11.2 No Factible:


12. REFERENCIAS DEL SOLICITANTE

12.1 Nombre: SR. LUCIO CHASIPANTA
 12.2 Teléfono de contacto: 0988976151
 12.3 Dirección: CALLE ALPAHUASI / PINTAG
 12.4 Barrio en el que vive: VALENCIA

Elaborado por:	Revisado por:	Revisado por:
F: 	F: 	F: 
ING. DAYSI VILLARREAL	ING. CESAR GALARZA	ING. MÓNICA BARROS
TÉCNICO/A UNIDAD DE OBRA PÚBLICA/FISCALIZACIÓN	DIRECTOR ZONAL DE HÁBITAT Y OBRAS PÚBLICAS	DIRECTOR/A ADMINISTRATIVA FINANCIERA

Revisado por:	Revisado por:	Revisado por:
F: 	F: 	F: 
DR. GABRIEL OCAMPO	MSC. IVONNE ENDARA	PSIC. FAUSTO COSTALES
DIRECTOR/A ASESORÍA JURÍDICA	DIRECTOR/A PARTICIPACIÓN CIUDADANA	DIRECTOR/A DESARROLLO SOCIAL Y ECONÓMICO

Aprobado por:



SRA. ROSA MIREYA CÁRDENAS

ADMINISTRADORA ZONAL

