

FICHA DE ANÁLISIS DE PREFACTIBILIDAD DE OBRA PÚBLICA

FECHA DE LA INSPECCIÓN:	18/05/2024
Nro. TRÁMITE SITRA:	GADDMQ-AZVCH-2024-1501-E

3

Administración Zonal Los Chillos

Presupuestos Participativos 2024 - 2025

1. INFORMACIÓN BÁSICA

1.1 Administración Zonal:	ADMINISTRACIÓN VALLE DE LOS CHILLOS	1.2 Parroquia	GUANGOPOLO
1.3 Zona Metropolitana (según IRM referencial):	VALLE DE LOS CHILLOS	1.4 Barrio/sector/cabildo/comuna:	RUMILOMA
1.5 N° Predio Intervención (referencial):	N/A	1.6 Ubicación:	<a href="https://www.google.com/maps?q=-0.2610032,-78.4500978&amp;z=17&amp;hl=es">https://www.google.com/maps?q=-0.2610032,-78.4500978&amp;z=17&amp;hl=es</a>
1.7 Afectaciones / Protecciones:	SI	NO	X
1.8 Uso de Suelo:		URBANO	
1.9 Punto de Georeferencia: Coordenadas 17S-UTM-WGS84			
X: 783832.71	Y: 9971120.81	(Inicio del Proyecto)	X: 783799.89 Y: 9971123.39 (Fin del Proyecto)

2. REQUERIMIENTO

2.1 Tipo de Requerimiento:	Espacio Público	X	Vialidad	Infraestructura
2.2 Nombre del requerimiento:	ADOQUINADO DEL PASAJE JIJÓN Y CAMAÑO DESDE LA CALLE GUAYAQUIL HACIA EL FINAL DEL PASAJE, SECTOR DE RUMILOMA, PARROQUIA GUANGOPOLO			2.3 ID Vía: URBANO
Desde:	CALLE GUAYAQUIL			
Hacia:	FINAL DEL PASAJE			

3. ANÁLISIS DE CONDICIONANTES

3.1 Propiedad Municipal:	N/A	X	SI	NO		3.2 Trazado vial (APROBADO)	N/A	SI	NO	x
3.3 Afectaciones:	N/A	-	SI	NO	X	3.4 Red Eléctrica:	N/A	SI	X	NO
3.5 Barrio Regularizado:	N/A	-	SI	NO	X	3.6 Porcentaje de consolidación:	60%			

Observaciones:

Observaciones:

3.7 Alcantarillado:	SI	X	NO		3.8 Agua Potable	SI	X	NO	
---------------------	----	---	----	--	------------------	----	---	----	--

Observaciones: Existen dos casas adosadas al pasaje, aquellas estan conectadas a la red principal de alcantarillado, posteriormente se verificar un pozo de tapa de hormigon al final del area verde del pasaje

Observaciones:

3.9 Interferencia con MetroQ:	SI	NO	X	3.10 Uso de Suelo	Comercial	Residencial	X
En el sector no existe influencia directa del MetroQ				Residencial/Comercial			

5. ANÁLISIS TÉCNICO

5.1 Aspectos Físicos

5.1.1 Sitio de Intervención :			5.1.2 Estado del sitio de Intervención:	Buena	X	Regular	Mala
5.1.3 Longitud / Ancho :	28.00 m	4.30 m					
5.1.4 Área (m2) :	120.40 m <sup>2</sup>		5.1.5 Capa de Rodadura :	Empedrado			
5.1.6 Detalles y alcance de la intervención :	Se realizara el levantamiento y excavación del empedrado existente , para el mejoramiento y compactación de la subrasante y posterior a la colocación del adoquinado.						

5.2 ANÁLISIS ECONÓMICO

EL VALOR REFERENCIAL SE ENCUENTRA DENTRO DEL PRESUPUESTO DE LA PARROQUIA.

10 . RECOMENDACIONES

LA OBRA SOLICITADA NO CUMPLE CON LOS REQUISITOS MÍNIMOS (SERVICIOS BÁSICOS+TRAZADO VIAL APROBADO) PARA LA INTERVENCIÓN VIAL




11. PREFACTIBILIDAD (MARQUE CON UNA X)

11.1 Factible:  11.2 No Factible:

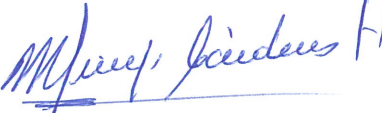
12 . REFERENCIAS DEL SOLICITANTE

12.1 Nombre: JUAN AGUSTIN FARINANGO  
 12.2 Teléfono de contacto: 0988541191  
 12.3 Dirección: RUMILOMA - CENTRO POBLADO  
 12.4 Barrio en el que vive: RUMILOMA - CENTRO POBLADO

Elaborado por:	Revisado por:	Revisado por:
F: 	F: 	F: 
ING. CARLOS GUTIÉRREZ S.	ING. CESAR GALARZA	ING. MÓNICA BARROS

TÉCNICO/A UNIDAD DE OBRA PÚBLICA/FISCALIZACIÓN	DIRECTOR ZONAL DE HÁBITAT Y OBRAS PÚBLICAS	DIRECTOR/A ADMINISTRATIVA FINANCIERA
Revisado por:	Revisado por:	Revisado por:
F: 	F: 	F: 
DR. GABRIEL OCAMPO DIRECTOR/A ASESORÍA JURÍDICA	MSC. IVONNE ENDARA DIRECTOR/A PARTICIPACIÓN CIUDADANA	PSIC. FAUSTO COSTALES DIRECTOR/A DESARROLLO SOCIAL Y ECONÓMICO

Aprobado por:



SRA. ROSA MIREYA CÁRDENAS  
ADMINISTRADOR/A ZONAL