

FICHA DE ANÁLISIS DE PREFACTIBILIDAD DE PROGRAMA Y/O PROYECTO SOCIAL

FECHA DE ELABORACIÓN:

11 DE JUNIO DEL 2024

Nro. TRÁMITE SITRA:

GADDMQ-AZLD-DZAF-SG-2024-1390-E

Presupuestos Participativos

2024

Secretaría General de Coordinación Territorial, Gobernabilidad y Participación



1. INFORMACIÓN BÁSICA

1.1 Administración Zonal:	LA DELICIA	1.2 Parroquia:	CARCELÉN
1.3 Barrio/Sector /Cabildo/Comuna/Organización/Asociación/Colectivo:	LA JOSEFINA, CALLE PERLA.	1.4 Área: (Urbana o Rural)	URBANA
1.5 Barrio Regularizado:	Si <input type="checkbox"/> X <input checked="" type="checkbox"/> No <input type="checkbox"/>	1.6 Nombre del proyecto:	S/N
1.7 Impacto/grado de aceptación:	Alto/medio/bajo	1.8 Fecha de presentación:	27 DE MARZO DEL 2024
1.9 Nombres y apellidos: (Proponente)	DARWIN ERNESTO GUEVARA PEÑAFIEL	1.10 Dirección: (Proponente)	S/I
1.11 Teléfonos de contacto: (convencional y celular)	020333617; 0999015510	1.12 Correo electrónico: (Proponente)	darwinguevara8420@gmail.com

2. JUSTIFICACIÓN DEL PROYECTO

2.1 JUSTIFICACIÓN DEL PROYECTO: LA NECESIDAD DE HABILITAR EL SENDERO LINEAL O ECOLÓGICO DESDE EL PARQUE RECREACIONAL FAMILIAR COLIBRI HERRERO HASTA COLINDAR CON EL PARQUE LOS TICTIRIANES, ADEMÁS DE LA COLOCACIÓN DE HIDRANTES CONTRA INCENDIOS. EL PROBLEMA, EVITAR QUE GENTE EXTRAÑA AL BARRIO REALICE EN ESTE SENDERO SUS CHOSAS PARA PODER DORMIR O PODER ESCONDER COSAS ROBADAS O PEOR AUN SUSTANCIAS COMO DROGAS. ESTE SENDERO AL NO ESTAR HABILITADO AFECTA A LOS MORADORES DE ESTE BARRIO YA QUE MUCHOS REALIZAN ACTIVIDADES COMO PASEAR A SUS MASCOTAS, CAMINAR, O REALIZAR BICICLETA.... ADEMÁS QUE ESTE SENDERO TAMBIEN PODRÍA AYUDAR A VEHICULOS DE EMERGENCIA (BOMBEROS) PARA PODER APAGAR INCENDIOS FORESTALES.

2.2 DESCRIPCIÓN DEL ALCANCE: S/I

3. OBJETIVOS DEL PROYECTO

3.1 Objetivo General:	PODER REALIZAR ACTIVIDADES FISICAS O RECREACIONALES Y TENER UNA CONEXIÓN ENTRE LOS DOS PARQUES YA MENCIONADOS Y HACER ECO DE ESTO PARA QUE EL RESTO DE MORADORES DEL BARRIO PUEDAN UTILIZAR ESTE SENDERO DE UNA MANERA SEGURA AL IGUAL QUE LOS VECINOS DE LOS BARRIOS ALEDAÑOS COMO CARCELEN BAJO, VALLE DE CARCELEN, 29 DE ABRIL, CORAZON DE JESUS
3.2 Objetivos Específicos:	S/I

4. GESTIÓN DEL PROYECTO

4.1 Duración del proyecto (en días)	S/I	4.2 Número de integrantes del proyecto:	Mínimo	Máximo
			S/I	
4.3 Detalle de actividades:	CAMPAÑAS DE CONOCIMIENTO AMBIENTAL FLORA Y FAUNA DEL LUGAR A TRAVES DE OTRAS ORGANIZACIONES. PODER REALIZAR ACTIVIDAD FISICA Y ACTIVIDADES RECREACIONALES, COMO TAMBIEN CICLO PASEOS DE UNA MANERA SEGURA YA QUE ESTE SENDERO ES SOLO PEATONAL.			
4.4 Cobertura Geográfica:	S/I	4.5 Número de beneficiarios:	Directos	Indirectos
			S/I	S/I
4.6 Detalle de Gastos:	S/I			
4.7 Costo de referencia USD	\$4.000			

5. APLICACIÓN DEL PROYECTO

5.1 GRUPOS DE ATENCIÓN PRIORITARIA A LOS QUE BENEFICIA EL PROYECTO SOCIAL (MARQUE CON UNA X, PUEDEN SER VARIOS A LA VEZ)

Grupo de Atención Prioritaria	Marque con una x	Número	Observaciones
-------------------------------	------------------	--------	---------------

Niños, niñas y adolescentes			
Jóvenes			
Adultos mayores			
Diversidades Sexo Genéricas			
Mujeres			
Personas con discapacidad			
Pueblos y Nacionalidades Indígenas			
Afroecuatorianos			
Movilidad Humana			
Animales y Naturaleza			

6. ANÁLISIS DEL PROYECTO

6.1 Minimización de costes:

N/A

6.2 Efectividad a alcanzar:

N/A

6.3 Costo -utilidad:
Análisis de beneficios

N/A

7. RIESGOS

7.1 Factores de riesgo internos:

N/A

7.2 Factores de riesgo externos:

N/A

8. Análisis Económico

La obra de ser priorizada en Asamblea de Presupuestos Participativos contará con los recursos planificados de la parroquia, y se registrarán en la planificación operativa 2025

9. Análisis Jurídico

La obra propuesta por la ciudadanía ha sido determinada como no factible por de la Dirección Zonal de Hábitat y Obras Públicas; por consiguiente, no procede análisis jurídico al respecto.

10. Análisis Técnico (De ser necesario, dependiendo lo solicitado en el proyecto)

Tiene componente de obra pública:

SI

NO

Cuenta con ficha de prefactibilidad:








SI

NO

11. Conclusiones y recomendaciones

No existe información detallada del proyecto propuesto, se considera la no factibilidad del proyecto. La Unidad Zonal de Ambiente, mediante su Plan Operativo Anual, realiza la recuperación de Quebradas, al incrementar la cobertura vegetal a través de procesos de restauración ecológica como herramienta para el manejo de ecosistemas y recuperación de servicios ambientales, estas acciones se pueden realizar mediante mingas comunitarias y reuniones con la comunidad. Las mismas que se ejecutaran en el último trimestre donde empieza la época invernal.

12 . PREFACTIBILIDAD (MARQUE CON UNA X)

12.1 Factible:		12.2 No Factible:	
		X	
Elaborado por:		Revisado por:	
F: 	F: 	F: 	
Lcdo. Pablo Augusto Puebla Roldán	Arq. Juan Carlos Echeverría Calderón	Abg. Carlos Eduardo Carrera Añazco	
JEFE ZONAL UNIDAD DE AMBIENTE	DIRECTOR ZONAL DE HÁBITAT Y OBRAS PÚBLICAS	DIRECTOR/A PARTICIPACIÓN CIUDADANA	
Revisado por:		Revisado por:	
F: 	F: 	F: 	
Mgs. José Antonio Saud Sacoto	Mgs. Ángel Gerardo Suárez Naranjo	Mgs. Gabriela Alejandra Vacacela Marquez	
DIRECTOR/A ASESORÍA JURÍDICA	DIRECTOR/A ADMINISTRATIVA FINANCIERA	DIRECTOR/A DESARROLLO SOCIAL Y ECONÓMICO	
		Aprobado por:	
		F: 	
		Mgs. Byron Eduardo Carrión Almeida	
		ADMINISTRADOR/A ZONAL	

