

FICHA DE ANÁLISIS DE PREFACTIBILIDAD DE OBRA PÚBLICA

FECHA DE LA INSPECCIÓN:	30/04/2024
Nro. TRÁMITE SITRA:	GADDMQ-AZVCH-2024-1562-E

38

Administración Zonal Los Chillos

Presupuestos Participativos 2024 - 2025

1. INFORMACIÓN BÁSICA

1.1 Administración Zonal:	ADMINISTRACIÓN VALLE DE LOS CHILLOS	1.2 Parroquia:	CONOCOTO
1.3 Zona Metropolitana (según IRM referencial):	VALLE DE LOS CHILLOS	1.4 Barrio/sector/cabildo/comuna:	LA PAZ
1.5 N° Predio Intervención (referencial):	N/A	1.6 Ubicación:	https://maps.app.goo.gl/zqrmzHu757X1NerT6
1.7 Afectaciones / Protecciones:	SI X NO	1.8 Uso de Suelo:	URBANO

1.9 Punto de Georeferencia: Coordenadas 17S-UTM-WGS84

X: 781650.91	Y: 9967145.86	(Inicio del Proyecto)	X: 781804.32	Y: 9967080.62	(Fin del Proyecto)
--------------	---------------	-----------------------	--------------	---------------	--------------------

2. REQUERIMIENTO

2.1 Tipo de Requerimiento:	Espacio Público	X	Vialidad	Infraestructura
2.2 Nombre del requerimiento:	CONSTRUCCIÓN DEL ADOQUINADO DE LA CALLE MARIA VIZCAINO DESDE LA CALLE LA PAZ HASTA LA CURVA DE RETORNO, UBICADAS EN EL BARRIO LA PAZ PARROQUIA CONOCOTO			2.3 ID Via: URBANO
Desde:	CALLE LA PAZ			
Hacia:	FINALIZACIÓN DE LA MISMA			

3. ANÁLISIS DE CONDICIONANTES

3.1 Propiedad Municipal:	N/A	X	SI	X	NO	3.2 Trazado vial (APROBADO)	N/A	SI	X	NO
3.3 Afectaciones:	N/A	-	SI	X	NO	3.4 Red Eléctrica:	N/A	SI	X	NO
3.5 Barrio Regularizado:	N/A	-	SI	X	NO	3.6 Porcentaje de consolidación:	80%			

Observaciones:



Observaciones:



3.7 Alcantarillado:	SI	X	NO	3.8 Agua Potable	SI	X	NO
---------------------	----	---	----	------------------	----	---	----

Observaciones:



Observaciones:



3.9 Interferencia con MetroQ:	SI	NO	X	3.10 Uso de Suelo	Comercial	Residencial	X
-------------------------------	----	----	---	-------------------	-----------	-------------	---

En el sector no existe influencia directa del MetroQ

Protección ecológica

5. ANÁLISIS TÉCNICO

5.1 Aspectos Físicos

5.1.1 Sitio de Intervención:	VIALIDAD		5.1.2 Estado del sitio de Intervención:	Bueno	X	Regular	Malo
5.1.3 Longitud / Ancho:	165,00 m	7,00 m	5.1.5 Capa de Rodadura:	EMPEDRADO, TIERRA			
5.1.4 Área (m2):	1155,00 m²		5.1.6 Detalles y alcance de la intervención: CONSTRUCCIÓN DEL ADOQUINADO DE LA CALLE MARIA VIZCAINO DESDE LA CALLE LA PAZ HASTA LA CURVA DE RETORNO, UBICADAS EN EL BARRIO LA PAZ PARROQUIA CONOCOTO				

5.2 ANÁLISIS ECONOMICO

El valor referencial esta dentro del techo presupuestario de la parroquia

5.3 Aspectos Presupuestarios

5.2.1 *Costo Referencial de la intervención:

USD:

\$43.890,00

SIN INCLUIR IVA

*Valores referenciales basados en los análisis de precios unitarios (APUS) elaborados por la Empresa Pública Metropolitana de Movilidad y Obras Públicas-EPMMOP

+

Es factible legalmente, previo a la ejecución de la obra debe resolverse la afectación

7. ANÁLISIS SOCIAL

CONTRIBUYE AL DESARROLLO DE LA PARROQUIA Y MEJORA LAS CONDICIONES DE VIDA

8. FOTOGRAFÍAS

Fotografía 1



Fotografía 2



Fotografía 3



Fotografía 4



9. CROQUIS



10. RECOMENDACIONES




LA OBRA SOLICITADA CUMPLE CON LOS REQUISITOS FÍSICOS PARA LA INTERVENCIÓN.

11. PREFACTIBILIDAD (MARQUE CON UNA X)




11.1 Factible: 11.2 No Factible:

12. REFERENCIAS DEL SOLICITANTE

12.1 Nombre: CESAR SALAZAR
 12.2 Teléfono de contacto: 0996192596
 12.3 Dirección: LA PAZ
 12.4 Barrio en el que vive: LA PAZ

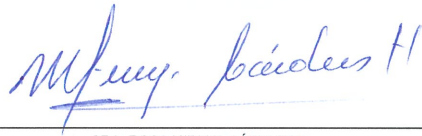
Elaborado por:	Revisado por:	Revisado por:
F: 	F: 	F: 

ARQ. GUSTAVO CAÑIZARES	ING. CESAR GALARZA	ING. MÓNICA BARROS
TÉCNICO/A UNIDAD DE OBRA PÚBLICA/FISCALIZACIÓN	DIRECTOR ZONAL DE HÁBITAT Y OBRAS PÚBLICAS	DIRECTOR/A ADMINISTRATIVA FINANCIERA

Revisado por:	Revisado por:	Revisado por:
F: 	F: 	F: 

DR. GABRIEL OCAMPO	MSC. IVONNE ENDARA	PSIC. FAUSTO COSTALES
DIRECTOR/A ASESORÍA JURÍDICA	DIRECTOR/A PARTICIPACIÓN CIUDADANA	DIRECTOR/A DESARROLLO SOCIAL Y ECONÓMICO

Aprobado por:



SRA. ROSA MIREYA CÁRDENAS
 ADMINISTRADOR/A ZONAL

