



+ Datos:

**Usos de datos
abiertos para
incentivar la
participación**



La participación

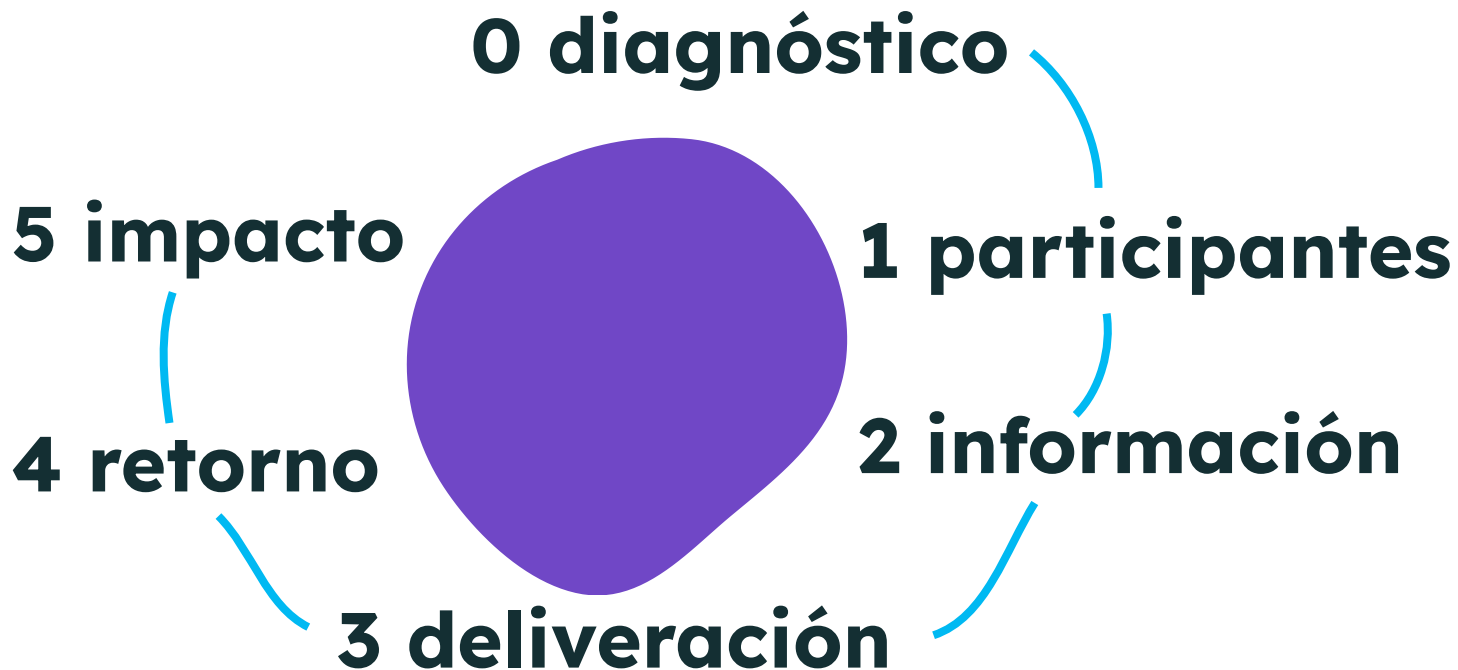


¿Qué es la participación?


Gobiernos y ciudadanos que inician, diseñan o implementan programas, proyectos y actividades de forma conjunta. (OGP, 2017).

“La participación ciudadana es principalmente un derecho de las ciudadanas y ciudadanos, en forma individual y colectiva, de participar (ser parte de, incidir) de manera protagónica en la toma de decisiones, planificación y gestión de los asuntos públicos, y en el control popular de las instituciones del Estado y la sociedad, y de sus representantes.” (CPCCS, 2021)

Fases de un proceso de participación ciudadana según el LAAAB



Los datos abiertos



¿Qué son los datos abiertos?

Los datos abiertos son datos puestos a disposición con las características **técnicas** y **jurídicas** necesarias para que puedan ser **reutilizados** y **redistribuidos libremente** por cualquier persona, y en cualquier momento y lugar.

Fuente: Open Data Charter, 2020



¿Para qué sirven los **datos** **abiertos**?

Los datos abiertos tienen **gran potencial**. El valor radica en su utilización y reutilización.

En la medida en que existan **más actores** que analizan, organizan, relacionan datos con otros y presentan los resultados de estos procesos como información que sea fácilmente entendible y útil, se podrá generar valor social.

Fuente: [Open Data Charter](#), 2019

Formatos de publicación de datos abiertos

Sistema de puntuación propuesto por Tim Berners-Lee, mide la calidad de los datos que se abren al público con el objetivo de que puedan ser reutilizables.



Estándares Internacionales en Datos Abiertos



ALIANZA PARA EL GOBIERNO ABIERTO: Asegurar el cumplimiento de la Declaración de Gobierno Abierto en los gobiernos a través de compromisos establecidos en sus planes de acción. Transparencia, colaboración y participación.



CARTA INTERNACIONAL DE DATOS ABIERTOS: Hacer que los datos sean abiertos y estén disponibles, protegiendo los derechos de la gente y sus comunidades.




ALIANZA PARA LA CONTRATACIÓN ABIERTA: Abrir datos de contratación pública para asegurar que ésta sea justa y eficiente.



ACUERDO REGIONAL SOBRE EL ACCESO A LA INFORMACIÓN, LA PARTICIPACIÓN PÚBLICA Y EL ACCESO A LA JUSTICIA EN ASUNTOS AMBIENTALES EN AMÉRICA LATINA Y EL CARIBE (ACUERDO DE ESCAZÚ): Garantizar el derecho de todas las personas a tener acceso a la información de manera oportuna y adecuada, a participar de manera significativa en las decisiones que afectan sus vidas y su entorno y a acceder a la justicia cuando estos derechos hayan sido vulnerados.

Portales disponibles



Portal nacional de datos abiertos del Ecuador



The image shows the homepage of the Ecuadorian National Open Data Portal. At the top, there is a navigation bar with the logo 'Datos Abiertos' on the left and several menu items: 'Inicio', 'Catálogo de Datos Abiertos', 'Blog / noticias', 'Normativa', 'Centro de aprendizaje', and 'Participación ciudadana'. A dark blue button labeled 'Iniciar sesión' is positioned on the right side of the navigation bar. Below the navigation bar is a large dark blue banner with the text 'Busca en nuestro catálogo de Datos Abiertos' in white. Underneath this text, it says 'Explora más de 2261 recursos más de 669 conjuntos de datos abiertos de 91 instituciones.' To the right of this text are several faint icons: a globe, a bar chart, a padlock, and a starburst. Below the banner is a search bar with the placeholder text 'Busca por palabras claves' and a magnifying glass icon. At the bottom of the page is an orange footer bar containing six icons and their corresponding labels: 'Administración Pública' (with a building icon), 'Ambiente y Agua' (with a water drop icon), 'Anticorrupción' (with a scale icon), 'Comercio e Industria' (with a gear icon), 'Conocimiento e Investigación' (with a magnifying glass icon), and 'Cultura y Deporte' (with a globe icon).

Datos Abiertos

[Inicio](#) [Catálogo de Datos Abiertos](#) [Blog / noticias](#) [Normativa](#) [Centro de aprendizaje](#) [Participación ciudadana](#) [Iniciar sesión](#)

Busca en nuestro catálogo de Datos Abiertos

Explora más de **2261 recursos**
más de **669 conjuntos** de datos abiertos
de **91 instituciones**.

Busca por palabras claves

[Administración Pública](#) [Ambiente y Agua](#) [Anticorrupción](#) [Comercio e Industria](#) [Conocimiento e Investigación](#) [Cultura y Deporte](#)

Conoce otros portales de datos abiertos en Ecuador

Entidades gubernamentales:

Datos abiertos de contrataciones públicas

https://portal.compraspublicas.gob.ec/sercop/datos_abiertos/

Datos abiertos de educación

<https://educacion.gob.ec/datos-abiertos/>

Datos abiertos de estadísticas INEC

<https://aplicaciones3.ecuadorencifras.gob.ec/BIINEC-war/>

Datos abiertos de trabajo

<https://sut.trabajo.gob.ec/mrl/contenido/indicadores.xhtml>



Conoce otros portales de datos abiertos en Ecuador

Gobiernos locales:

Quito

<https://geoportal.quito.gob.ec/visor/descargas.php>

Carchi

<https://datosabiertos.carchi.gob.ec/>

Cuenca

<https://cuencaendatos.cuenca.gob.ec/>



Participando y creando soluciones

2da Edición
DATAJAM
MIDE, ANALIZA, ACTÚA

Inscríbete del 24 de abril al 16 de mayo 2023

EVENTO HÍBRIDO

¡Compite resolviendo retos con datos abiertos!

ORGANIZAN:

datalat.org +ciudadania

HUB UTO

BOGOTÁ INSTITUTO NACIONAL

NED NATIONAL DEMOCRACY FOR DEMOCRACY

Ministerio del Ambiente, Agua y Transición Ecológica

Ministerio de Agricultura y Ganadería

Ministerio de Telecomunicaciones y de la Sociedad de la Información

Ministerio de Salud Pública

República del Ecuador

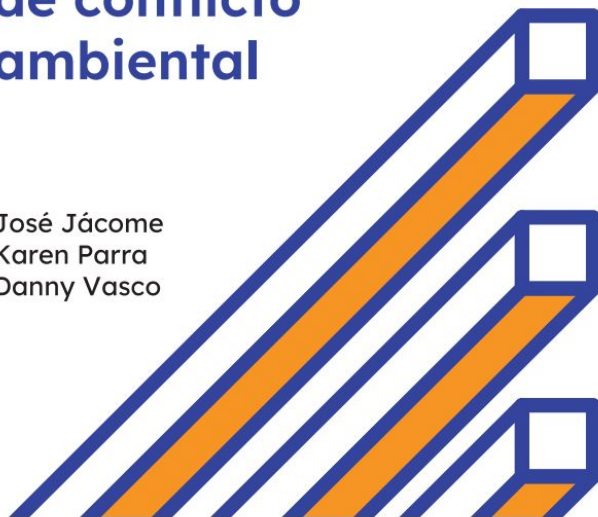
Gobierno Abierto Ecuador

OPENGOV WEEK

Guía metodológica

Zonas libres de conflicto ambiental

José Jácome
Karen Parra
Danny Vasco



Con el apoyo de:



datalat.org


Ministerio del Ambiente, Agua y Transición Ecológica

Gobierno del Ecuador

Ministerio de Telecomunicaciones y de la Sociedad de la Información



Uso de datos abiertos



Chequeado

Organización no gubernamental, sin fines de lucro, no partidaria, cuya misión es contribuir a mejorar la calidad del debate público para fortalecer el sistema democrático.

Lo hacen mediante la verificación del discurso público, la lucha contra la desinformación, la promoción del acceso a la información y la apertura de datos en entornos innovadores para aportar evidencia a la discusión pública y alentar el pensamiento crítico de la sociedad.

Tienen un bot para fact-checking que revisa audios y videos de Youtube.



El Explicador | Política

Claves para entender el fallo contra la Argentina por la expropiación de YPF

¿Qué datos necesitaríamos para hacerlo?

Acceso a datos de:

- Ejecución del gasto público.
- Contrataciones públicas.
- Bases de datos de temáticas manejadas por los distintos ministerios.

IAG Ltd

Insurance Australia Group Limited (IAG) es la mayor compañía de seguros generales de Australia y Nueva Zelanda.

Identifican las zonas más vulnerables a las catástrofes naturales mediante aplicaciones de cartografía de datos.

Utilizan datos censales de la Oficina Australiana de Estadística, mapas de seguimiento de ciclones de la Oficina de Meteorología y del Servicio de Bomberos Rurales de Nueva Gales del Sur.



Latest News

[IAG and Rhelm launch new Planned Relocation report](#)

¿Qué datos necesitaríamos para hacerlo?

Acceso a datos:

- Bases de datos meteorológicas del INAMHI.
- Información de amenazas, vulnerabilidad y gestión de riesgos.
- Datos censales 2022 del INEC.

Otthonterkep

Un portal en línea que ofrece búsqueda de propiedades inmobiliarias.

Proporciona a los compradores de vivienda información para buscar mejor las propiedades.

Utiliza bases de datos de transacciones del mercado de la vivienda de la Oficina Nacional de Impuestos y Aduanas de Hungría; Mapa Nacional de la Delincuencia; Datos censales de la Oficina Central de Estadística de Hungría.

Eladó ház | Hol és mit keresel?

Új keresés indítása > Eladó ház | 1-23 hirdetés az 1 261 eladó ház hirdetésből

Eladó ház

Rendezés: Ajánlásunk szerint | Nézet: Lista + térkép

Értesítést kérek a legfrissebb hasonló ingatlanokról

Price	Area	Rooms	Price per m²	Rooms
24,9 M Ft	55 m ²	2 szoba	452,7 E Ft/m ²	2 szoba
21 M Ft	50 m ²	2 szoba	420 E Ft/m ²	2 és 2 fél szoba
67,9 M Ft	90 m ²	2 és 2 fél szoba	754,4 E Ft/m ²	2 és 2 fél szoba

Eladó családi ház - Debrecen, Balaton utca -
Eladó családi ház - Debrecen -
Eladó családi ház - Debrecen, Vasútoldal utca -

1 oldal az 55-ből

¿Qué datos necesitaríamos para hacerlo?

Acceso a datos:

- Estudios de percepción ciudadana sobre seguridad.
- Registros administrativos de la Policía Nacional.
- Base espacial de OpenStreet Maps.
- Datos censales 2022 del INEC.

Syecom Business Services Ltd

Empresa geoespacial de impacto social centrada en la investigación y la gestión del conocimiento, y en la mejora de la agricultura mediante las TIC y soluciones geoespaciales avanzadas.

Mejora el sector agrícola de Ghana mediante la investigación basada en datos y los servicios geoespaciales.

Utiliza datos del Departamento de Transporte y Agricultura de Ghana; imágenes satelitales



#**buildthefuture** by enabling digital farmer services

¿Qué datos necesitaríamos para hacerlo?

Acceso a datos:

- Bases de datos meteorológicas del INAMHI.
- Base de datos productiva y cultivos del MAG.
- Base espacial de OpenStreet Maps.
- Datos censales 2022 del INEC.

Map my genome

Compañía de diagnóstico molecular.

Oferta soluciones de salud personalizadas en base a tests genéticos para los ciudadanos y profesionales de la salud.

Utiliza bases de datos genómicos del Instituto Nacional de Salud de EE.UU. (NIH) y otros recursos genómicos abiertos.



¡Muchas gracias!

info@datalat.org