

FICHA DE ANÁLISIS DE PREFACTIBILIDAD DE OBRA PÚBLICA

FECHA DE LA INSPECCIÓN:	30/04/2024
Nro. TRÁMITE SITRA:	GADDMQ-AZVCH-2024-1058-E

4

Administración Zonal Los Chillos

Presupuestos Participativos 2024 - 2025

1. INFORMACIÓN BÁSICA

1.1 Administración Zonal:	ADMINISTRACIÓN VALLE DE LOS CHILLOS	1.2 Parroquia:	CONOCOTO
1.3 Zona Metropolitana (según IRM referencial):	VALLE DE LOS CHILLOS	1.4 Barrio/sector/cabildo/comuna:	COMUNA CHACHAS
1.5 N° Predio Intervención (referencial):	N/A	1.6 Ubicación:	https://maps.app.goo.gl/UNv5FPK6WZcSW3YX6
1.7 Afectaciones / Protecciones:	SI	NO	X
1.8 Uso de Suelo:	RURAL		

1.9 Punto de Georeferencia: Coordenadas 17S-UTM-WGS84

X: 777648.85	Y: 9967956.67	(Inicio del Proyecto)	X: 777648.85	Y: 9967956.67	(Fin del Proyecto)
--------------	---------------	-----------------------	--------------	---------------	--------------------

2. REQUERIMIENTO

2.1 Tipo de Requerimiento:	Espacio Público	Vialidad	X	Infraestructura
2.2 Nombre del requerimiento:	CONSTRUCCIÓN DE MUROS EN LA QUEBRADA CHALAHUAYCO COMUNA CHACHÁS, PARROQUIA DE CONOCOTO			2.3 ID Via: RURAL
Desde:	BORDE DE QUEBRADA			
Hacia:	BORDE DE QUEBRADA			

3. ANÁLISIS DE CONDICIONANTES

3.1 Propiedad Municipal:	N/A	X	SI	NO	X	3.2 Trazado vial (APROBADO)	N/A	SI	X	NO
3.3 Afectaciones:	N/A	-	SI	NO	X	3.4 Red Eléctrica:	N/A	SI	X	NO
3.5 Barrio Regularizado:	N/A	-	SI	X	NO	3.6 Porcentaje de consolidación:	30%			

Observaciones:



Observaciones:



3.7 Alcantarillado:	SI	NO	X	3.8 Agua Potable	SI	NO	X
---------------------	----	----	---	------------------	----	----	---

Observaciones:



Observaciones:



3.9 Interferencia con MetroQ:	SI	NO	X	3.10 Uso de Suelo	Comercial	Residencial	X
-------------------------------	----	----	---	-------------------	-----------	-------------	---

En el sector no existe influencia directa del MetroQ

Protección ecológica

5. ANÁLISIS TÉCNICO

5.1 Aspectos Físicos

5.1.1 Sitio de Intervención:	Obra de Infraestructura		5.1.2 Estado del sitio de Intervención:	Bueno	Regular	X	Malo
5.1.3 Longitud / Ancho:	50,00 m	15,00 m	5.1.5 Capa de Rodadura:	EMPEDRADA / TIERRA			
5.1.4 Área (m2):	750,00 m ²						
5.1.6 Detalles y alcance de la intervención:	CONSTRUCCIÓN DE MUROS EN LA QUEBRADA CHALAHUAYCO COMUNA CHACHÁS, PARROQUIA DE CONOCOTO						

5.2 ANÁLISIS ECONÓMICO

El valor referencial esta dentro del techo presupuestario de la parroquia

5.3 Aspectos Presupuestarios

5.2.1 *Costo Referencial de la intervención:

USD:

\$110.000,00

SIN INCLUIR IVA

*Valores referenciales basados en los análisis de precios unitarios (APUS) elaborados por la Empresa Pública Metropolitana de Movilidad y Obras Públicas- EPMOP

6. ANÁLISIS JURÍDICO

Cumple con todos los requisitos

7. ANÁLISIS SOCIAL

CONTRIBUYE AL DESARROLLO DE LA PARROQUIA Y FACILITA EL TRÁNSITO VEHICULAR PARA EL FLUJO DE LA ACTIVIDAD ECONÓMICA DEL SECTOR

8. FOTOGRAFÍAS

Fotografía 1



Fotografía 2



Fotografía 3



Fotografía 4



9. CROQUIS



A handwritten signature or mark in blue ink.

10. RECOMENDACIONES




LA OBRA SOLICITADA CUMPLE CON LOS REQUISITOS FÍSICOS PARA LA INTERVENCIÓN.

11. PREFACTIBILIDAD (MARQUE CON UNA X)

11.1 Factible: 11.2 No Factible:

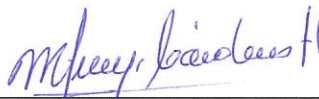
12. REFERENCIAS DEL SOLICITANTE

12.1 Nombre: ROSENDO RACINES
 12.2 Teléfono de contacto: 0980372676
 12.3 Dirección: COMUNA CHACHAS
 12.4 Barrio en el que vive: COMUNA CHACHAS

Elaborado por:	Revisado por:	Revisado por:
F: 	F: 	F: 
ARQ. GUSTAVO CAÑIZARES	ING. CESAR GALARZA	ING. MÓNICA BARROS
TÉCNICO/A UNIDAD DE OBRA PÚBLICA/FISCALIZACIÓN	DIRECTOR ZONAL DE HÁBITAT Y OBRAS PÚBLICAS	DIRECTOR/A ADMINISTRATIVA FINANCIERA

Revisado por:	Revisado por:	Revisado por:
F: 	F: 	F: 
DR. GABRIEL OCAMPO	MSC. IVONNE ENDARA	PSIC. FAUSTO COSTALES
DIRECTOR/A ASESORÍA JURÍDICA	DIRECTOR/A PARTICIPACIÓN CIUDADANA	DIRECTOR/A DESARROLLO SOCIAL Y ECONOMICO

Aprobado por:



SRA. ROSA MIREYA CÁRDENAS

ADMINISTRADORA/A ZONAL

