

FICHA DE ANÁLISIS DE PREFACTIBILIDAD DE OBRA PÚBLICA

FECHA DE LA INSPECCIÓN:	08/05/2024
Nro. TRÁMITE SITRA:	GADDMQ-AZVCH-2024-1463-E

29

Administración Zonal Los Chillos

Presupuestos Participativos 2024 - 2025

1. INFORMACIÓN BÁSICA

1.1 Administración Zonal:	ADMINISTRACIÓN VALLE DE LOS CHILLOS	1.2 Parroquia	ALANGASÍ
1.3 Zona Metropolitana (según IRM referencial):	VALLE DE LOS CHILLOS	1.4 Barrio/sector/cabildo/comuna:	EL EDÉN DE ANGAMARCA
1.5 N° Predio Intervención (referencial):	N/A	1.6 Ubicación:	https://maps.app.goo.gl/dv3yilifPnAE52YnW6
1.7 Afectaciones / Protecciones:	SI	NO	X
1.8 Uso de Suelo:	URBANO		

1.9 Punto de Georeferencia: Coordenadas 17S-UTM-WGS84

X: 785608.91	Y: 9967420.04	(Inicio del Proyecto)	X: 785620.15	Y: 9967533.69	(Fin del Proyecto)
--------------	---------------	-----------------------	--------------	---------------	--------------------

2. REQUERIMIENTO

2.1 Tipo de Requerimiento:	Espacio Público	X	Vialidad	Infraestructura
2.2 Nombre del requerimiento:	REEMPEDRADO DE UN TRAMO DE LA CALLE Oe8E, DESDE LA AV. ILALÓ HACIA EL PUENTE, SECTOR EL EDÉN DE ANGAMARCA, PARROQUIA ALANGASÍ.			2.3 ID Vía: URBANO
Desde:	AV. ILALÓ			
Hacia:	EL PUENTE			

3. ANÁLISIS DE CONDICIONANTES

3.1 Propiedad Municipal:	N/A	X	SI	NO	3.2 Trazado vial (APROBADO)	N/A	SI	X	NO	
3.3 Afectaciones:	N/A	-	SI	NO	X	3.4 Red Eléctrica:	N/A	SI	X	NO
3.5 Barrio Regularizado:	N/A	-	SI	X	NO	3.6 Porcentaje de consolidación:	20%			

Observaciones:

Observaciones:



3.7 Alcantarillado:	SI	NO	X	3.8 Agua Potable	SI	NO	X
---------------------	----	----	---	------------------	----	----	---

Observaciones:

Observaciones:

3.9 Interferencia con MetroQ:	SI	NO	X	3.10 Uso de Suelo	Comercial	Residencial	X
-------------------------------	----	----	---	-------------------	-----------	-------------	---

En el sector no existe influencia directa del MetroQ

Residencial/Comercial

5. ANÁLISIS TÉCNICO

5.1 Aspectos Físicos

5.1.1 Sitio de Intervención:				5.1.2 Estado del sitio de Intervención:	Bueno	Regular	X	Malo
5.1.3 Longitud / Ancho:	130.00 m	6.00 m		5.1.5 Capa de Rodadura:	EMPEDRADO EN MAL ESTADO			
5.1.4 Área (m2):	780.00 m²							
5.1.6 Detalles y alcance de la intervención:	REEMPEDRADO DE UN TRAMO DE LA CALLE Oe8E, DESDE LA AV. ILALÓ HACIA EL PUENTE, SECTOR EL EDÉN DE ANGAMARCA, PARROQUIA ALANGASÍ.							

5.2 ANÁLISIS ECONÓMICO

EL VALOR REFERENCIAL DE LA OBRA ESTÁ DENTRO DEL TECHO PRESUPUESTARIO DE LA PARROQUIA, POR LO TANTO ES FACTIBLE

5.3 Aspectos Presupuestarios

5.2.1 *Costo Referencial de la intervención:

USD:

\$27,300.00

SIN INCLUIR IVA

*Valores referenciales basados en los análisis de precios unitarios (APUS) elaborados por la Empresa Pública Metropolitana de Movilidad y Obras Públicas- EPMOP

6. ANÁLIS JURÍDICO

ES VIABLE SEGÚN EL TRAZADO VIAL EXISTENTE, POR LO TANTO ES FACTIBLE

7. ANÁLIS SOCIAL

LA OBRA ES VIABLE SOCIALMENTE, POR LO TANTO ES FACTIBLE

8. FOTOGRAFÍAS

Fotografía 1



Fotografía 2



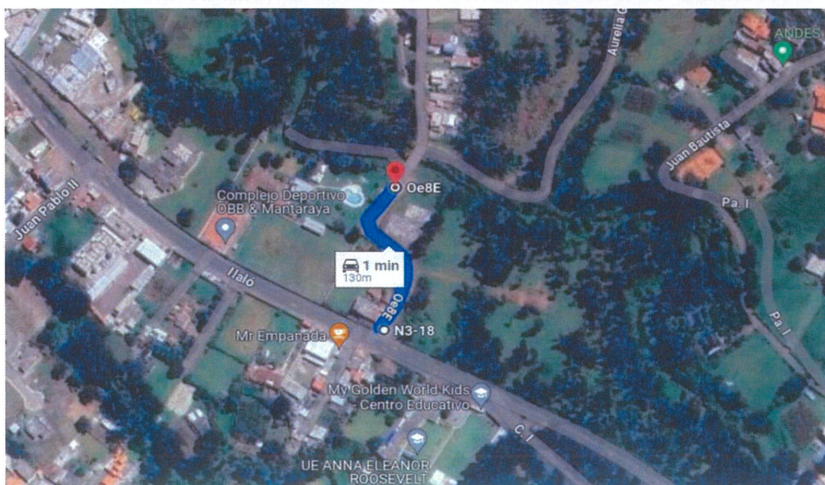
Fotografía 3



Fotografía 4



9. CROQUIS



10. RECOMENDACIONES

LA VÍA SOLICITADA SE ENCUENTRA EN LA DELIMITACIÓN RURAL Y URBANO EN EL CUAL ÚNICAMENTE SE PUEDE INTERVENIR EL TRAMO COMPRENDIDO EN EL ÁRE URBANA

11. PREFACTIBILIDAD (MARQUE CON UNA X)

11.1 Factible: 11.2 No Factible:

12. REFERENCIAS DEL SOLICITANTE




12.1 Nombre: SRA. IPATIA CHICANGO
 12.2 Teléfono de contacto: 0960192625
 12.3 Dirección: CALLE OE8E
 12.4 Barrio en el que vive: EL EDÉN DE ANGAMARCA

Elaborado por: Revisado por: Revisado por:

F:  F:  F: 
 ING. RICARDO PÉREZ ING. CESAR GALARZA ING. MÓNICA BARROS

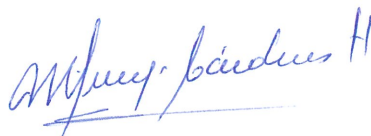
TÉCNICO/A UNIDAD DE OBRA PÚBLICA/FISCALIZACIÓN DIRECTOR ZONAL DE HÁBITAT Y OBRAS PÚBLICAS DIRECTOR/A ADMINISTRATIVA FINANCIERA

Revisado por: Revisado por: Revisado por:

F:  F:  F: 
 DR. GABRIEL OCAMPO MSC. IVONNE ENDARA PSIC. FAUSTO COSTALES

DIRECTOR/A ASESORÍA JURÍDICA DIRECTOR/A PARTICIPACIÓN CIUDADANA DIRECTOR/A DESARROLLO SOCIAL Y ECONÓMICO

Aprobado por:



SRA. ROSA MIREYA CÁRDENAS
 ADMINISTRADOR/A ZONAL

