

FICHA DE ANÁLISIS DE PREFACTIBILIDAD DE OBRA PÚBLICA

FECHA DE LA INSPECCIÓN:	30/04/2024
Nro. TRAMITE SITRA:	GADDMQ-AZVCH-2024-1258-E

8

Administración Zonal Los Chillos

Presupuestos Participativos 2024 - 2025

1. INFORMACIÓN BÁSICA

1.1 Administración Zonal:	ADMINISTRACIÓN VALLE DE LOS CHILLOS	1.2 Parroquia:	CONOCOTO
1.3 Zona Metropolitana (según IRM referencial):	VALLE DE LOS CHILLOS	1.4 Barrio/sector/cabildo/comuna:	JUSTICIA SOCIAL
1.5 N° Predio Intervención (referencial):	N/A	1.6 Ubicación:	https://maps.app.goo.gl/muiMXevNxQy4LoGr5
1.7 Afectaciones / Protecciones:	SI <input type="checkbox"/> NO <input checked="" type="checkbox"/>	1.8 Uso de Suelo:	URBANO

1.9 Punto de Georeferencia: Coordenadas 17S-UTM-WGS84

X: 779005.43	Y: 9965780.44	(Inicio del Proyecto)	X: 778722.58	Y: 9965547.04	(Fin del Proyecto)
--------------	---------------	-----------------------	--------------	---------------	--------------------

2. REQUERIMIENTO

2.1 Tipo de Requerimiento:	Espacio Público <input checked="" type="checkbox"/> Vialidad <input type="checkbox"/> Infraestructura <input type="checkbox"/>	2.3 ID Via:	URBANO
2.2 Nombre del requerimiento:	CONSTRUCCIÓN DEL ADOQUINADO DE LA CALLE MANUEL DE AZCASUBI DESDE LA ISIDRO AYORA HASTA LA FINALIZACIÓN DE LA MISMA, UBICADA EN LA PARROQUIA DE CONOCOTO		
Desde:	CALLE ISIDRO AYORA		
Hacia:	FINALIZACION DE LA MISMA		

3. ANÁLISIS DE CONDICIONANTES

3.1 Propiedad Municipal:	N/A <input checked="" type="checkbox"/> SI <input checked="" type="checkbox"/> NO <input type="checkbox"/>	3.2 Trazado vial (APROBADO)	N/A <input type="checkbox"/> SI <input checked="" type="checkbox"/> NO <input type="checkbox"/>
3.3 Afectaciones:	N/A <input type="checkbox"/> SI <input type="checkbox"/> NO <input checked="" type="checkbox"/>	3.4 Red Eléctrica:	N/A <input type="checkbox"/> SI <input checked="" type="checkbox"/> NO <input type="checkbox"/>
3.5 Barrio Regularizado:	N/A <input type="checkbox"/> SI <input checked="" type="checkbox"/> NO <input type="checkbox"/>	3.6 Porcentaje de consolidación:	60%

Observaciones:




Observaciones:



3.7 Alcantarillado:	SI <input type="checkbox"/> X <input checked="" type="checkbox"/> NO <input type="checkbox"/>
---------------------	---

Observaciones:



3.8 Agua Potable:	SI <input type="checkbox"/> X <input checked="" type="checkbox"/> NO <input type="checkbox"/>
-------------------	---

Observaciones:



3.9 Interferencia con MetroQ:	SI <input type="checkbox"/> NO <input checked="" type="checkbox"/>
-------------------------------	--

En el sector no existe influencia directa del MetroQ

3.10 Uso de Suelo:	Comercial <input type="checkbox"/> Residencial <input checked="" type="checkbox"/>
--------------------	--

Protección ecológica

5. ANÁLISIS TÉCNICO

5.1 Aspectos Físicos

5.1.1 Sitio de Intervención:	VIALIDAD	5.1.2 Estado del sitio de Intervención:	Bueno <input type="checkbox"/> Regular <input checked="" type="checkbox"/> Malo <input type="checkbox"/>
5.1.3 Longitud / Ancho:	510,00 m / 7,00 m	5.1.5 Capa de Rodadura:	ASFALTADO
5.1.4 Área (m2):	3570,00 m²	CONSTRUCCIÓN DEL ADOQUINADO DE LA CALLE MANUEL DE AZCASUBI DESDE LA ISIDRO AYORA HASTA LA FINALIZACIÓN DE LA MISMA, UBICADA EN LA PARROQUIA DE CONOCOTO	

5.2 ANÁLISIS ECONÓMICO

El valor referencial esta dentro del techo presupuestario de la parroquia

5.3 Aspectos Presupuestarios

5.2.1 *Costo Referencial de la intervención:

USD:

\$135.660,00

SIN INCLUIR IVA

*Valores referenciales basados en los análisis de precios unitarios (APUS) elaborados por la Empresa Pública Metropolitana de Movilidad y Obras Públicas-EPMMOP

6. ANÁLIS JURÍDICO

Cumple con todos los requisito

7. ANÁLIS SOCIAL

CONTRIBUYE AL DESARROLLO DE LA PARROQUIA Y MEJORA LAS CONDICIONES DE VIDA

8 . FOTOGRAFÍAS


Fotografía 1



Fotografía 2



Fotografía 3



Fotografía 4



9 . CROQUIS



10 . RECOMENDACIONES




LA OBRA SOLICITADA CUMPLE CON LOS REQUISITOS FÍSICOS PARA LA INTERVENCIÓN.

11. PREFACTIBILIDAD (MARQUE CON UNA X)

11.1 Factible: 11.2 No Factible:


12 . REFERENCIAS DEL SOLICITANTE

12.1 Nombre: NORMA LEIVA
 12.2 Teléfono de contacto: 0995273394
 12.3 Dirección: JUSTICIA SOCIAL
 12.4 Barrio en el que vive: JUSTICIA SOCIAL

Elaborado por:	Revisado por:	Revisado por:
F: 	F: 	F: 
ARQ. GUSTAVO CAÑIZARES TÉCNICO/A UNIDAD DE OBRA PÚBLICA/FISCALIZACIÓN	ING. CESAR GALARZA DIRECTOR ZONAL DE HÁBITAT Y OBRAS PÚBLICAS	ING. MÓNICA BARROS DIRECTOR/A ADMINISTRATIVA FINANCIERA

Revisado por:	Revisado por:	Revisado por:
F: 	F: 	F: 
DR. GABRIEL OCAMPO DIRECTOR/A ASESORÍA JURÍDICA	MSC. IVONNE ENDARA DIRECTOR/A PARTICIPACIÓN CIUDADANA	PSIC. FAUSTO COSTALES DIRECTOR/A DESARROLLO SOCIAL Y ECONÓMICO

Aprobado por:



SRA. ROSA MIREYA CÁRDENAS
ADMINISTRADORA ZONAL

