

FICHA DE ANÁLISIS DE PREFACTIBILIDAD DE OBRA PÚBLICA

FECHA DE LA INSPECCIÓN:	30/04/2024
Nro. TRAMITE SITRA:	GADDMQ-AZVCH-2024-1100-E GADDMQ-AZVCH-2024-1456-E

5

Administración Zonal Los Chillios

Presupuestos Participativos 2024 - 2025

1. INFORMACIÓN BÁSICA

1.1 Administración Zonal:	ADMINISTRACIÓN VALLE DE LOS CHILLOS	1.2 Parroquia:	CONOCOTO
1.3 Zona Metropolitana (según IRM referencial):	VALLE DE LOS CHILLOS	1.4 Barrio/sector/cabildo/comuna:	SERVIDORES DE LA SALUD
1.5 N° Predio Intervención (referencial):	N/A	1.6 Ubicación:	https://maps.app.goo.gl/ZWRwrhBcxyYUR5p6A
1.7 Afectaciones / Protecciones:	SI <input type="checkbox"/> NO <input checked="" type="checkbox"/>	1.8 Uso de Suelo:	URBANO

1.9 Punto de Georeferencia: Coordenadas 17S-UTM-WGS84

X: 778964.02	Y: 9969415.52	(Inicio del Proyecto)	X: 779431.06	Y: 9969384.18	(Fin del Proyecto)
--------------	---------------	-----------------------	--------------	---------------	--------------------


2. REQUERIMIENTO

2.1 Tipo de Requerimiento:	Espacio Público <input type="checkbox"/> Vialidad <input checked="" type="checkbox"/> Infraestructura <input type="checkbox"/>	2.3 ID Vía:	URBANO
2.2 Nombre del requerimiento:	CONSTRUCCION DEL ADOQUINADO DE LA CALLE DIEGO DE OLMOS, DESDE LA CALLE SANGURIMA HASTA LA CURVA DE RETORNO DE LA MISMA, UBICADA EN EL BARRIO SERVIDORES DE LA SALUD DE LA PARROQUIA DE CONOCOTO		
Desde:	CALLE SANGURIMA		
Hacia:	FINALIZACION DE LA MISMA		

3. ANÁLISIS DE CONDICIONANTES

3.1 Propiedad Municipal:	N/A <input type="checkbox"/> SI <input checked="" type="checkbox"/> NO <input type="checkbox"/>	3.2 Trazado vial (APROBADO)	N/A <input type="checkbox"/> SI <input checked="" type="checkbox"/> NO <input type="checkbox"/>
3.3 Afectaciones:	N/A <input type="checkbox"/> SI <input checked="" type="checkbox"/> NO <input type="checkbox"/>	3.4 Red Eléctrica:	N/A <input type="checkbox"/> SI <input checked="" type="checkbox"/> NO <input type="checkbox"/>
3.5 Barrio Regularizado:	N/A <input type="checkbox"/> SI <input checked="" type="checkbox"/> NO <input type="checkbox"/>	3.6 Porcentaje de consolidación:	50%

Observaciones:



Observaciones:



3.7 Alcantarillado:	SI <input checked="" type="checkbox"/> NO <input type="checkbox"/>	3.8 Agua Potable	SI <input checked="" type="checkbox"/> NO <input type="checkbox"/>
---------------------	--------------------------------------------------------------------	------------------	--------------------------------------------------------------------

Observaciones:



Observaciones:



3.9 Interferencia con MetroQ:	SI <input checked="" type="checkbox"/> NO <input type="checkbox"/>	3.10 Uso de Suelo	Comercial <input type="checkbox"/> Residencial <input checked="" type="checkbox"/>
-------------------------------	--------------------------------------------------------------------	-------------------	------------------------------------------------------------------------------------

En el sector no existe influencia directa del MetroQ

Protección ecológica

5. ANÁLISIS TÉCNICO

5.1 Aspectos Físicos

5.1.1 Sitio de Intervención:	VIALIDAD	5.1.2 Estado del sitio de Intervención:	Bueno <input type="checkbox"/> Regular <input checked="" type="checkbox"/> Malo <input type="checkbox"/>
5.1.3 Longitud / Ancho:	170,00 m / 8,00 m	5.1.5 Capa de Rodadura:	EMPEDRADA
5.1.4 Área (m2):	1360,00 m²	5.1.6 Detalles y alcance de la intervención: CONSTRUCCIÓN DEL ADOQUINADO DE LA CALLE DIEGO DE OLMOS, DESDE LA CALLE SANGURIMA HASTA LA CURVA DE RETORNO DE LA MISMA, UBICADA EN EL BARRIO SERVIDORES DE LA SALUD DE LA PARROQUIA DE CONOCOTO	

5.2 ANÁLISIS ECONÓMICO

El valor referencial esta dentro del techo presupuestario de la parroquia

Handwritten signature

5.3 Aspectos Presupuestarios

5.2.1 *Costo Referencial de la intervención:

USD:

\$54.400,00

SIN INCLUIR IVA

*Valores referenciales basados en los análisis de precios unitarios (APUS) elaborados por la Empresa Pública Metropolitana de Movilidad y Obras Públicas- EPMOP

6. ANÁLIS JURÍDICO


Cumple con todos los requisitos

7. ANÁLIS SOCIAL


CONTRIBUYE AL DESARROLLO DE LA PARROQUIA Y FACILITA EL TRÁNSITO VEHICULAR PARA EL FLUJO DE LA ACTIVIDAD ECONÓMICA DEL SECTOR

8 . FOTOGRAFÍAS

Fotografía 1



Fotografía 2



Fotografía 3



Fotografía 4



9 . CROQUIS



10. RECOMENDACIONES

LA OBRA SOLICITADA CUMPLE CON LOS REQUISITOS FÍSICOS PARA LA INTERVENCIÓN.

11. PREFACTIBILIDAD (MARQUE CON UNA X)

11.1 Factible: 11.2 No Factible:


12. REFERENCIAS DEL SOLICITANTE

12.1 Nombre: MARIANITA MIRANDA
 12.2 Teléfono de contacto: 0995639214
 12.3 Dirección: SERVIDORES DE LA SALUD
 12.4 Barrio en el que vive: SERVIDORES DE LA SALUD

Elaborado por:	Revisado por:	Revisado por:
F: 	F: 	F: 
ARQ. GUSTAVO CAÑIZARES TÉCNICO/A UNIDAD DE OBRA PÚBLICA/FISCALIZACIÓN	ING. CESAR GARZA DIRECTOR ZONAL DE HÁBITAT Y OBRAS PÚBLICAS	ING. MÓNICA BARROS DIRECTOR/A ADMINISTRATIVA FINANCIERA

Revisado por:	Revisado por:	Revisado por:
F: 	F: 	F: 
DR. GABRIEL OCAMPO DIRECTOR/A ASESORÍA JURÍDICA	MSC. IVONNE ENDAÑA DIRECTOR/A PARTICIPACIÓN CIUDADANA	PSIC. FAUSTO COSTALES DIRECTOR/A DESARROLLO SOCIAL Y ECONOMICO

Aprobado por:



SRA. ROSA MIREYA CÁRDENAS
ADMINISTRADOR/A ZONAL

